

# Mazurski

Poradnik dla Żeglarzy, Motorowodniaków i Turystów



EGZEMPLARZ BEZPŁATNY

Rejs  
mazury 24 2026  
odkrywaj Mazury na nowo

Niezbędnik \* Oferta Portów \* Atrakcje Turystyczne \* Inwestycje \* Mapa Mazur \* Szkolenia \* Dla Wodniaków \* Koncerty \* Poradniki \* Mazury



## Sezon 2026

### Żagle, kajaki, noclegi, wypoczynek

Sezon pełen aktywności, obcowania z naturą, odkrywania Mazur i jednocześnie ładowanie baterii przed kolejną zimą...

Za nami kolejna zima i chłodniejsze miesiące, które w zeszłym roku rozpoczęły się w... maju. W szczycie sezonu mieliśmy tylko kilkanaście dni ze słońcem i tylko kilka z nich było naprawdę ciepłych. Jak to wpłynęło na Was? Turystów, gości i żeglarzy było mniej, ale jak na taką aurę i tak wyjątkowo dużo. To dowodzi tego, że kochacie Mazury - takimi jakie są! Brawo WY!

Szczególnie zauważalny był mniejszy ruch na wodzie, w kanałach i na plażach, za to popularne tawerny, zwłaszcza te z muzyką na żywo - przeżywały prawdziwe obłędzenie. Można więc stwierdzić, że wyjazd na Mazury to tylko pretekst, żeby spotkać się z ludźmi, poza centrami handlowymi, galeriami i parkami w zatłoczonych miastach. Dzikość Mazur dalej ma się dobrze, poza głównymi trasami szlaku Wielkich Jezior Mazurskich, Mikołajkami i Giżyckiem dalej wystarczy oddalić się kilka kilometrów (ba! czasem kilkaset metrów) by móc obcować z naturą, ciszą i skupić się na... odkrywaniu przyjemności z pobytu z przyjaciółmi lub rodziną.

Mazury dalej się zmieniają, trwają remonty, budują się nowe apartamentowce, Armatorzy powiększają floty, przybywa kajaków, rowerów i wszelkiego rodzaju sprzętów pływających. Te zmiany dostrzegacie głównie Wy, widząc rok do roku

zmiany w otoczeniu Waszych ulubionych miejsc. Tempo zmian jednak jest dużo mniejsze, niż nad morzem i w górach. Dalej Mazury są miejscem, gdzie działalność człowieka wydaje się mniej agresywna (polecamy artykuł jak wiele linii brzegowej zostało wyrwane naturze na ostatniej stronie).

Być może tegoroczne wakacje będą na Mazurach wyjątkowe? Czy to za sprawą pogody, czy miejsc które odkryjecie, a może poznacie wyjątkowe osoby lub traficie na starych, dawno nie widzianych znajomych. Jedno jest pewne, Mazury ponownie mają do zaoferowania niesamowitą przyrodę, rozległe jeziora, kanały i rzeki, magiczne wschody i zachody słońca, rosę, którą najlepiej poczuć boso... Mamy nadzieję, że wszystkie Wasze mazurskie momenty będą bezpieczne, wolne od przykrych niespodzianek, mile Was zaskoczą... i pozwolą wrócić na Mazury w sezonie 2027. Na razie jednak stopy wody pod mieczem uchylnym (tu prawie nikt nie ma kila), pozytywnego nastawienia i udanego sezonu. Do zobaczenia na szlakach wodnych, pieszych i kajakowych...

**Przed Wami czwarte wydanie Mazurskiego Rejsu, które mamy nadzieję będzie przewodnikiem Waszego rejsu w sezonie 2026!**

# Skarby Mazur

Odkrywamy Mazury pełne zdrowia, piękna, sztuki, smaku i rękodzieła...

Czy na Mazurach są skarby? Oczywiście, choć nie takie, jakie zwykle przychodzą na myśl. To skarby tworzone przez ludzi – rzemieślników, artystów, pszczelarzy, hodowców i pasjonatów, którzy własnymi rękami tworzą wyjątkowe produkty i dzieła. Odkrywając Mazury na nowo, odwiedzamy jarmarki, dożynki i miejsca, gdzie można spotkać prawdziwe mazurskie rękodzieło oraz lokalne specjały. Sezon 2026 poświęcimy odkrywaniu ludzi, miejsc i produktów, które pokazują prawdziwe bogactwo regionu. Bez map, drogowskazów i poszukiwań – po te skarby wystarczy się tylko schylić.



## W Mazurskim Gaju

OWOCE, WARZYWA, PRZETWORY



Ekologiczne gospodarstwo W Mazurskiego Gaju skupia się na tym, co naturalne i wartościowe: kiszonych, przetworach, syropach, zakwasie i occie. Gospodarstwo przygotowuje ponad 200 różnych produktów, które mają wspierać codzienne, świadome odżywianie. Wszystkie powstają w toku tradycyjnych upraw i ręcznej pracy. Za tą marką stoi rodzina – Mariola, Paulina, Mariusz i Andrzej – która wspólnie buduje miejsce oparte na pracy, tradycji i uważności na to, co daje ziemia. W ich gospodarstwie każdy odnalazł własną przestrzeń i własny sposób na życie w rytmie natury.

📍 Cimochy, Szkolna 11 📞 798 373 664 ✉ [wmazurskimgaju@gmail.com](mailto:wmazurskimgaju@gmail.com) → [wmazurskimgaju.pl](http://wmazurskimgaju.pl)

## Mazurski Plon

OLEJE, MAKI, ZAKWASY, OTRĘBY, KOSMETYKI



Mazurski Plon to rodzinne gospodarstwo w Radoszach na Mazurach, gdzie natura i własna praca na ziemi stanowią podstawę codziennej działalności. Marta i Paweł sami czuwają nad całym procesem – od uprawy zbóż i roślin oleistych, przez mielenie mąki oraz tłoczenie olejów, aż po pakowanie gotowych produktów. W ofercie znajdują się ekologiczne mąki, oleje tłoczone na zimno, zakwasy oraz naturalne mydła tworzone w duchu zdrowego i świadomego stylu życia. Wszystkie wyroby powstają w niewielkich partiach, z dbałością o jakość, naturalne składniki i lokalny, mazurski charakter.

📍 Barciany, Radosze 15 📞 884 313 444 ✉ [mazurskiplon@outlook.com](mailto:mazurskiplon@outlook.com) → [mazurski-plon.pl](http://mazurski-plon.pl)



## Chèvre au lait - Kozie sery z Mazur

NABIAŁ, SERY



Chèvre au lait to niewielka mazurska serowarnia koło Rynu, gdzie Marta z pasją tworzy wyjątkowe kozie sery z mleka pochodzącego z własnej hodowli. Dbałość o zwierzęta, naturalne składniki oraz tradycyjne metody produkcji sprawiają, że każdy wyrób zachowuje swój niepowtarzalny smak i charakter. W ofercie znajdują się sery świeże, wędzone i dojrzewające, a także jogurty, twarogi. Produkty powstają w niewielkich partiach, bez pośpiechu i z dużą troską o jakość. To miejsce, w którym pasja do serowarstwa spotyka się z mazurską naturą, tworząc produkty cenione przez mieszkańców regionu i gości.

📍 Knis 2, Ryn 📞 731 700 120 ✉ [mazurskiekoziesery@gmail.com](mailto:mazurskiekoziesery@gmail.com) → [mazurskiekoziesery.pl](http://mazurskiekoziesery.pl)

## Mazurska Jagnięcina Barbara Niedziejko

MIEŚO, PRZETWORY



Mazurska Jagnięcina to rodzinne gospodarstwo ekologiczne, w którym tradycja hodowli spotyka się z mazurską naturą. Pani Basia z pasją tworzy wyjątkowe produkty z jagnięciny i baraniny pochodzącej od zwierząt hodowanych w naturalnych warunkach oraz karmionych ekologicznymi paszami. W ofercie znajdują się świeże mięsa, kielbasy, paszety i inne regionalne wyroby cenione za delikatny smak oraz wysoką jakość. Wszystkie produkty powstają z dbałością o dobrostan zwierząt, naturalne składniki i autentyczny charakter mazurskiej kuchni. Zwieńczeniem każdego sezonu jest Mazurski Redyk.

📍 Sołdany 31, Giżycko 📞 tel. 604 435 920 → [FB/mazurskiegospodarstwoekologiczne](https://www.facebook.com/mazurskiegospodarstwoekologiczne)

# Miejsce idealne dla dzieci

z rodzicami żeglarzami lub wczasowiczami...



Zapraszamy również do skorzystania z naszej oferty noclegowej w komfortowych domkach.

Węgorzewo (nad jez. Świącajty)  
ul. Leśna 18, Węgorzewo  
tel. 570 95 55 44, Bosmanat tel. 459 415 336  
pieknybrzeg.pl, FB/ /OsrodekPieknyBrzeg



Ośrodek Wypoczynkowy Piękny Brzeg to jedno z tych miejsc na Mazurach, do których dzieci nie tylko uwielbiają wracać, ale często... po prostu nie chcą z niego wypływać. Rodzinny klimat, ogrom atrakcji wodnych, bezpieczna plaża, przestrzeń do zabawy i położenie nad samym jeziorem Świącajty sprawiają, że port od kilku lat wyrasta na jeden z najlepszych kierunków dla rodzin z dziećmi na Szlaku Wielkich Jezior Mazurskich.

Już samo położenie robi ogromne wrażenie. Port znajduje się w spokojnej części Węgorzewa, nad jeziorem Świącajty, które połączone jest bezpośrednio z kompleksem jezior Mamry. To fragment Mazur, gdzie wciąż można poczuć przestrzeń, bliskość natury i wyjątkowy kontakt z wodą. Wokół dominują lasy, trzcinowiska, czyste jeziora i spokojniejsze niż w centralnej części szlaku akweny. Rodziny z dziećmi bardzo doceniają właśnie ten balans pomiędzy dostępem do atrakcji a spokojem i bezpieczeństwem.

Największą siłą Pięknego Brzegu jest jednak to, że praktycznie całe miejsce zostało stworzone z myślą o aktywnym wypoczynku rodzin. Dzieci od rana do wieczora mają tutaj co robić. Na miejscu znajduje się rozbudowany park wodny z dmuchańcami, trampolinami, zjeżdżalnią wodną. Charakterystyczna wodna strefa zabaw widoczna jest już z jeziora i dla wielu młodych żeglarzy staje się głównym powodem postoju właśnie tutaj.

Bardzo dużym atutem jest również szeroka, piaszczysta plaża z łagodnym zejściem do wody. Rodzice mogą spokojnie odpoczywać na brzegu, podczas gdy dzieci bezpiecznie bawią się w wodzie lub budują zamki z piasku. W sezonie letnim miejsce tętni życiem, ale dzięki dużej przestrzeni nadal zachowuje rodzinny i komfortowy charakter.

Na łódzie dzieci czeka kolejna porcja atrakcji. Duży plac zabaw z huśtawkami, liniami, mini tyrolką, tunelami i ściankami wspinaczkowymi sprawia, że najmłodszy bardzo szybko znajduje nowych wakacyjnych znajomych. W razie gorszej pogody działa również sala zabaw FIKOLAND, dzięki której rodzinny wypoczynek nie kończy się wraz z pierwszym deszczem.

Piękny Brzeg bardzo mocno stawia także na aktywności związanej z wodą. Na miejscu działa wypożyczalnia sprzętu wodnego, gdzie można wynająć kajaki, rowery wodne, łódzie, deski SUP czy sprzęt motorowodny. Rodziny często spędzają całe dni na wodzie, odkrywając spokojne zatoki jeziora Świącajty albo wypływając w kierunku Mamr. Dla dzieci sama możliwość codziennego kontaktu z wodą staje się tutaj ogromną atrakcją.

Ważną rolę odgrywa także infrastruktura sportowa. Na terenie ośrodka znajdują się boiska do gier zespołowych, korty tenisowe

oraz rozległe tereny rekreacyjne. Wieczorami życie przenosi się do tawerny i stref grillowych, gdzie rodziny spędzają czas przy ogniskach i wspólnych kolacjach nad wodą.

Rodzinny charakter miejsca doskonale uzupełnia bliskość samego Węgorzewa. Miasto oferuje dodatkowe atrakcje, restauracje, koncerty i wydarzenia plenerowe, a jednocześnie nie jest tak zatłoczone jak bardziej centralne części Mazur. To sprawia, że pobyt w Pięknym Brzegu pozwala połączyć spokojny wypoczynek z możliwością aktywnego zwiedzania regionu.

W okolicy znajdują się także trasy rowerowe, szlaki spacerowe, rezerваты przyrody i wiele miejsc ciekawych dla dzieci, w tym bunkry w Mamerkach czy atrakcje związane z historią Mazur.

Wielu żeglarzy podkreśla, że Piękny Brzeg to jeden z tych portów, w których planowany jednodniowy postój bardzo często zamienia się w dwa lub trzy dni pobytu. Dzieci po prostu nie chcą odpływać dalej. Trudno się temu dziwić – połączenie jeziora, plaży, wodnych atrakcji, rodzinnej atmosfery i mazurskiej przyrody tworzy miejsce, które idealnie wpisuje się w wakacje rodzinne na Mazurach.

Gdy tego wszystkiego jest za mało... zostaje sauna, balia i dziesiątki hamaków pomiędzy wiekowymi sosnami...



## Nawodne stacje paliw na szlakach WJM

- ▶ **Węgorzewo**, rzeka Węgorapa, ul. Braci Ejsmontów 3, czynna 9-21
- ▶ **Sztynort**, jez. Sztynorckie, wschodnia część portu, czynna 9-21
- ▶ **Giżycko**, jez. Niegocin, 100m od wejścia do kanału Łuczajńskiego, czynna 9-21
- ▶ **Mikołajki**, przy promenadzie i porcie Wioski Żeglarskiej, czynna 9-21

## Stacje paliw blisko szlaków

### Węgorzewo

- ▶ Veolia, ul. Sienkiewicza 11
- ▶ Huzar, ul. Reymonta 19, czynna w godz. 7-19
- ▶ Orlen, ul. Gen. Józefa Bema 13, cała doba

### Giżycko

- ▶ Orlen, ul. 1 Maja 20, cała doba
- ▶ Lotos, ul. Białostocka 43, cała doba

### Wilkasy

- ▶ Lotos, ul. Olsztyńska 1, czynna 6-21

### Ryn

- ▶ Orlen, ul. Kopernika 35, czynna 6-22

### Mikołajki

- ▶ Okoń, ul. Mrągowska 19, czynna 6-22
- ▶ Orlen, Prawdowo 8, cała doba

### Ruciane-Nida

- ▶ Orlen, Dworcowa 3, cała doba
- ▶ Bentra, ul. Grunwaldzka 1, czynne 5-22

## Przychodnie lekarskie i szpitale

### Węgorzewo

- ▶ Amicus - Poradnia medycyny rodzinnej, ul. 3 Maja 17B, tel. 87 427 24 58
- ▶ Poradnia Chirurgiczna, tel. 874272425
- ▶ Mazurskie Centrum Zdrowia - Szpital Powiatowy, ul. 3 Maja 17, tel. 87 427 32 52

### Giżycko

- ▶ Poradnia Lekarzy Medycyny Rodzinnej, ul. Wodociągowa 17, tel. 87 428 67 72
- ▶ Wojskowa Specjalistyczna Przychodnia Lekarska SPZOZ, ul. Obwodowa 3, tel. 87 428 26 32
- ▶ EL-MED - Przychodnia lekarska, ul. Witosa 2, tel. 87 420 73 00
- ▶ Centrum Medyczne Vill-MED,

- ul. Wilanowska 24, tel. 87 428 29 25
- ▶ Centrum Medyczne Masuria, ul. Wodociągowa 17, tel. 87 428 67 72
- ▶ Szpital Giżycki sp. z o.o. Przychodnia Specjalistyczna Poradnia Chirurgii Ogólnej. SPZOZ, ul. Warszawska 41, tel. 87 428 52 71
- ▶ Szpital Giżycki sp. z o.o., ul. Warszawska 41, tel. 87 429 66 66

### Wilkasy

- ▶ Poradnia lekarzy medycyny rodzinnej sp.p. NZOZ, ul. Olsztyńska 54, tel. 87 428 02 15

### Ryn

- ▶ Przychodnia Twoja Rodzina, ul. Wallenroda 10, tel. 87 420 72 11

### Mikołajki

- ▶ NZOZ „Twoja Rodzina”, plac Handlowy 20, tel. 512 374 911
- ▶ Medyk, NZOZ, ul. Jana Pawła II 2, tel. 87 421 50 41

### Ruciane-Nida

- ▶ Przychodnia Zdrowia, ul. Polna 1, tel. 87 423 69 99

### Pisz

- ▶ Szpital Powiatowy w Pisz, ul. Sienkiewicza 2, tel. 87 425 45 00
- ▶ NZPOZ Rodzina Przychodnia Zdrowia, ul. Sienkiewicza 4, tel. 87 425 00 03
- ▶ Delfinek, NZOZ, ul. Sienkiewicza 4, tel. 87 423 55 43

## Gabinety Weterynaryjne

### Węgorzewo

- ▶ Gabinet Weterynaryjny ALFA-VET, ul. Krzywa 2/1, tel. 501 033 778
- ▶ Rajkowski J. Przychodnia weterynaryjna, Pl. Wolności 7, tel. 602 478 581
- ▶ KomarVet gabinet weterynaryjny, ul. Jasna 2/40, tel. 784 597 042
- ▶ Gabinet weterynaryjny, ul. Młyńska 12, tel. 87 427 29 67

### Giżycko

- ▶ Brzeski Jacek, Spec. chirurgii weterynaryj., ul. Tadeusza Kościuszki 25, tel. 87 428 89 69
- ▶ Gabinet weterynaryjny PUPILEK, ul. Królowej Jadwigi 10, tel. 508 065 727
- ▶ Przychodnia Weterynaryjna GIVET, ul. Wilanowska 26, tel. 87 428 29 70

- ▶ Lek. wet. Nowińska Joanna, psy i koty, ul. Warszawska 20, tel. 794 043 025
- ▶ Zdanowicz Krzysztof. Gabinet weterynaryjny, ul. Ogrodowa 2, tel. 87 429 16 53
- ▶ Weta, Lecznica dla zwierząt. Sołkiewicz B., ul. Kościuszki 5, tel. 608 790 542
- ▶ Gabinet Weterynaryjny Brzeski i Wspólnicy, ul. Kościuszki 25, tel. 660 405 366

### Ryn

- ▶ Przychodnia Weterynaryjna, ul. Wiejska 8, tel. 692 422 042
- ▶ Gabinet weterynaryjny, ul. Zielona 1, tel. 87 421 80 20

### Mikołajki

- ▶ Przychodnia weterynaryjna, ul. Jana Pawła II 8, tel. 87 421 69 01

### Ruciane-Nida

- ▶ Mysięński Ireneusz, lek. wet., Gabinet, ul. Mazurska 9, tel. 87 423 10 48

### Pisz

- ▶ Gabinet Weterynaryjny, A. Dorota Kibiłko, ul. Wojska Polskiego 9, tel. 87 423 51 68
- ▶ Gabinet Weterynaryjny Andrzej Matysiak, ul. Mickiewicza 47, tel. 602 610 398
- ▶ Lecznica dla zwierząt, ul. Warszawska 38, tel. 87 423 24 00
- ▶ Cztery Łapy Aneta Czyż, ul. Żytnia 5, tel. 793 308 002

## Sklepy spożywcze

- ▶ **Trygort** – Sklep Zuzia, ul. Krótka 1
- ▶ **Ogonki** – Sklep Spożywczo-Przemysłowy przy ul. Szkolnej
- ▶ **Sztynort** – sklep przy Babie Pruskiej, idąc w kierunku Żępy
- ▶ **Harsz-Zdorkowo** – Tawerna Zdorkowo – Harsz Kolonia 62b, tel. 604 231 266
- ▶ **Wilkasy** – sklep w Porcie AZS Wilkasy
- ▶ **Rydzewo** – przy ul. Mazurska 53 i 124.
- ▶ **Bogaczewo** – Bogaczewo 31
- ▶ **Kozin** – sklep spoż.-przemysł., Kozin 14
- ▶ **Tałty** – sklep spoż.-przemysł., Tałty 20
- ▶ **Wierzba** – sklep spożywczy, Wierzba 7
- ▶ **Okartowo** – sklep spożywczo-przemysłowy, Okartowo 10/1
- ▶ **Nowe Guty** – sklep spoż., Nowe Guty 43
- ▶ **Krzyże** – „Sklepik” przy wieży widokowej

- ▶ **Krzyże** – sklep spożywczy, Krzyże 35 B
- ▶ **Karwica** – sklep spoż.-prz., „Mars”, Karwica 49
- ▶ **Jaśkowo** – sklep przy drodze do plaży
- ▶ **Wygryny** – sklep spoż.-przemysł., Wygryny 15
- ▶ **Wygryny** – sklep spożywczy, Wygryny 16 A

## Apteki przy szlakach WJM

### Węgorzewo

- ▶ ul. Jasna 2, tel. 506 392 267
- ▶ ul. Kopernika 18, tel. 87 427 22 42
- ▶ Dr. Max, ul. Henryka Sienkiewicza 1, tel. 87 427 27 62
- ▶ ul. Teatralna 2, tel. 87 427 23 08
- ▶ Remedium, ul. 3 Maja 17, tel. 87 427 34 66
- ▶ ul. Zamkowa 33B, tel. 87 427 26 15

### Giżycko

- ▶ Dr. Max, ul. Warszawska 2, Galeria BATORY, tel. 87 429 16 55
- ▶ ul. Wodociągowa 17, tel. 87 428 25 91
- ▶ ul. Tadeusza Kościuszki 18, tel. 87 428 33 03
- ▶ plac Grunwaldzki 11, tel. 87 428 31 49
- ▶ ul. Warszawska 6, tel. 87 428 55 00
- ▶ ul. Tadeusza Kościuszki 25AB, tel. 87 428 89 09
- ▶ ul. Olsztyńska 3A,
- ▶ ul. Warszawska 29, tel. 87 428 52 83
- ▶ ul. Warszawska 7, tel. 87 428 23 60
- ▶ al. Wojska Polskiego 8, tel. 87 428 52 84
- ▶ Salveo, ul. Okrzei 4, tel. 87 428 78 00

### Wilkasy

- ▶ Apteka, ul. Olsztyńska 48, tel. 87 429 22 21

### Ryn

- ▶ Plac Wolności 3, tel. 511 003 996
- ▶ ul. Wallenroda 2, tel. 87 421 80 37

### Mikołajki

- ▶ plac Wolności 5, tel. 87 429 12 39
- ▶ plac Handlowy 15, 87 421 53 56
- ▶ 3 Maja 3, tel. 87 421 63 16

### Ruciane-Nida

- ▶ ul. Gałczyńskiego 13C
- ▶ ul. Harcerska 1, tel. 87 423 69 98
- ▶ Gałczyńskiego 14 A, tel. 87 423 33 24

### Pisz

- ▶ ul. Rybacka 2/3, tel. 87 423 57 62
- ▶ plac Daszyńskiego 12/2, tel. 87 425 03 37
- ▶ ul. Matejki 2 D, tel. 87 425 12 52



**Mazurskie Ochotnicze Pogotowie Ratunkowe**  
Giżycko, tel. 87 428 23 00  
Harsz / Skłodowo, tel. 697 890 134  
Mikołajki, tel. 669 925 158  
Pisz / Łupki, tel. 669 925 108



**Mazurska Służba Ratownicza**  
Zakres - Śniardwy, Tyrkto, Seksty  
Stały nasłuch VHF na kan. 16, 17  
tel. 601 100 100, 984



**Pomoc Wodna**  
Rejon centralnych i południowych szlaków Wielkich Jezior Mazurskich  
tel. 513 090 100

**Pchacz strugowodny**  
Udźwig do 25 ton, do ciężkiego problemu na wodzie  
tel. 662 297 072

# FOTOGRAFIA

## reklamowa

wnętrz, obiektów, jachtów żaglowych i motorowych, apartamentów, inwestycji, działek, nieruchomości, ośrodków wypoczynkowych

FOTO - FILMY - ROLKI - ZDJĘCIA / PANORAMY 360 - DRON

tel. 663 901 941

# Ciekawostki 2025

Czyli nic się nie stanie, jak nie przeczytasz, ale dobrze jest wiedzieć czym żyły Mazury przez ostatni rok.

W każdym sezonie na Mazurach dzieją się rzeczy, które wykraczają poza codzienność – zaskakują, przyciągają uwagę albo stają się ważną przestrożą dla turystów i żeglarzy. Nie inaczej było w ostatnim sezonie, który pod względem pogody okazał się wyjątkowo specyficzny i wyraźnie wpłynął zarówno na frekwencję, jak i zachowanie osób wypoczywających na szlaku Wielkich Jezior Mazurskich. Mazury nadal dynamicznie się rozwijają, co jednych cieszy, a innych skłania do nostalgicznych wspomnień dawnych lat. Przygotowaliśmy dla Was kilkanaście tematów, które naszym zdaniem szczególnie warto odnotować po sezonie 2025...



## (Nie)Pogodne lato maj - sierpień 2025

Sezon 2025 był wyraźnie słabszy pogodowo, niż bardzo ciepłe i słoneczne lata 2023–2024. Dominowała zmienna aura, częste opady, burze i krótkie okresy dobrej pogody, przez co brakowało dłuższych fal upałów i stabilnych wyżów. Liczba dni z temperaturą powyżej 25°C była nawet ponad dwukrotnie mniejsza, niż w poprzednich sezonach. Szczególnie chłodny i pochmurny okazał się lipiec, kiedy na Mazurach zdarzały się dni z temperaturami zaledwie 15–18°C.



## Festiwal Światła w Giżycku maj 2025

W ramach obchodów dni Giżycka w dniach 24-25 maja, w Twierdzy Boyen odbyła się Mazurska Noc Światła, podczas której zabytkowa twierdza została rozświetlona iluminacjami, mappingiem i pokazami laserowymi. To jedna z bardziej udanych imprez na Mazurach ubiegłego sezonu... dedykowana głównie mieszkańcom. Turyści i żeglarze tłumnie pojawiają się na Mazurach wraz z ostatnim dzwonkiem w szkołach. Giżycko turystyczną stolicą Mazur? Chyba nie.



## Niski stan wód przed sezonem maj 2025

W maju poziom wody w jeziorach nie napawał optymizmem. Do zamknięcia części szlaków SWJM brakowało zaledwie 8–10 cm wody, a niewielka głębokość przy brzegach spowodowała utratę od 5-30% miejsc w wielu portach i przystaniach. Uciążliwa niepogoda dla turystów, okazała się jednak zbawienna terenów dotkniętych suszą hydrologiczną. W ciągu miesiąca poziom wody wzrósł o 20 cm, dzięki czemu mazurskie porty i przystanie mogły odetchnąć z ulgą.



## Alkohol i jezioro? Zły pomysł czerwiec 2025

Najgroźniejszą tragedią na mazurskich wodach w sezonie 2025 było utonięcie trzech nastolatków na jeziorze Malszewskim koło Szczytna w nocy z 24 na 25 czerwca. Młodzi mężczyźni wypłynęli kajakami na jezioro, jednak po wywróceniu jednostek cała trójka zniknęła pod wodą. Jak ustalili śledczy, ofiary nie miały kamizełek ratunkowych, były pod wpływem alkoholu, a część z nich nie potrafiła dobrze pływać.



## Port Sztynort zapchany lipiec - sierpień 2025

Wyjątkowo niestabilna pogoda skracająca trasy wielu żeglarzy i zmuszała ich do szybkiego szukania bezpiecznej przystani. Skorzystał na tym największy mazurski port Sztynort, który nie zawsze był przygotowany na tak duże zainteresowanie gości. Czasami brakowało wolnych miejsc do cumowania, a część załóg wracała na jezioro Dargin w poszukiwaniu alternatywnego postoju. Na sytuacji zyskały m.in. mniejsze przystanie, np. Dziki Harsz (północny brzeg Dargina).



## Nowa stacja paliw Orlen nr. 4909 sierpień 2025

Po „zniknięciu” nawodnej stacji ORLEN w Pięknym Górze przed sezonem 2025, kilka miesięcy później uruchomiono nową stację nad jeziorem Ryńskim (północny brzeg) w Rynie. Dla wielu motorowodniaków była to jedna z ważniejszych zmian ostatnich miesięcy na Szlaku WJM. Czy nowa lokalizacja przełoży się na większą popularność Rynu wśród użytkowników łodzi motorowych? Odpowiedź na to pytanie poznamy pewnie pod koniec obecnego sezonu.



## Nowy port w Rucianem Nidzie wrzesień 2025

Od września 2025 powstaje nowoczesny port jachtowy, który ma stać się jedną z największych marin na południu Szlaku Wielkich Jezior Mazurskich. Inwestycja realizowana jest na terenach dawnego tartaku i bazy przemysłowej nad jeziorem Guzianka Duża, które przez lata były niedostępne dla turystyki i żeglarzy. Budowa nowego portu z miejscami dla około 150–160 jednostek ma zakończyć się w 2027 roku.



## Mazurski Dubaj nad Kisajnem wrzesień 2025

We wrześniu głośno zrobiło się o inwestycji nad jeziorem Kisajno, nazwanej przez media „Mazurskim Dubajem”. Projekt dużego kompleksu hotelowego z domkami na wodzie od początku budził kontrowersje wśród mieszkańców i ekologów, a w tle sprawy pojawiało się nazwisko Daniel Obajtek. W lutym 2026 roku okazało się jednak, że inwestycja może zostać wstrzymana, ponieważ GDOŚ wykryła liczne nieprawidłowości w dokumentacji i wydawaniu zgód.



## Giżycko z kolejnym remontem wrzesień 2025

We wrześniu rozpoczęły się prace przy przebudowie ulicy Obwodowej w Giżycku – jednej z największych inwestycji drogowych w mieście ostatnich lat. Remont około 1,5 km drogi krajowej nr 59 obejmuje budowę rond, chodników, ścieżek rowerowych oraz nowej przeprawy nad Kanałem Łuczańskim. W sezonie 2026 kierowców i turystów czekają duże ulepszenia komunikacyjne oraz konieczność uzbrojenia się w cierpliwość podczas letnich korków.




## Reaktywacja kolei w Mikołajkach wrzesień 2025

Dwa tygodnie po publikacji naszego materiału o zarośniętym dworcu kolejowym w Mikołajkach z Tadeuszem Sakowskim (przypadek?), rozpoczęły się rozmowy dotyczące reaktywacji linii kolejowej nr 223 Czerwonka – Mrągowo – Mikołajki – Orzysz – Etk. Spotkanie samorządowców, PKP PLK i przedstawicieli Urzędu Marszałkowskiego dotyczyło przywrócenia ruchu pasażerskiego po ponad 15 latach przerwy. W 2027 roku kolej ma wrócić do Mrągowo, a rok później do Mikołajek.



## Kanał Niegocin - Grajewko październik 2025

W październiku 2025 roku rozpoczęły się prace przy przebudowie niedrożnego kanału Niegocin–Grajewko. Powiększy on szlak WJM o kolejne 2 km i jezioro Grajewko przy wsi Bystry (k. Giżycka). Inwestycja objęła m.in. poszerzenie i pogłębienie kanału, umocnienie brzegów oraz poprawę bezpieczeństwa żeglugi. Kanał ma być gotowy na sezon 2027.



## W końcu piękna zima grudzień 2025 - luty 2026

Gdyby każda zima wyglądała jak ta ostatnia, zimowe Mazury stałyby się bardzo popularną destynacją turystyczną w Polsce. Do łask wróciły kuligi, bojery i narty biegowe. Nowe Guty przez półtora miesiąca przeżywały oblężenie wśród miłośników „driftowania” na lodzie. Pokrywa śnieżna utrzymywała się od końca grudnia do początku marca, a grubość lodu w wielu miejscach przekroczyła 50 cm.

# Sklepy żeglarskie, wędkarskie

## Węgorzewo

- ▶ Sklep żeglarski, wędkarski, ul. Braci Ejsmontów 2

## Sztynort

- ▶ Sklep żeglarski, Sztynort 11, tel. 663 427 767

## Giżycko

- ▶ Sklep żeglarski, ul. Nadbrzeźna 1A, tel. 87 428 21 42

## Wilkasy

- ▶ Electral Marine Karol Hajdukiewicz, Olsztyńska 4c, tel. 791 615 765

## Ryn

- ▶ Sklep wędkarski, Plac Wolności 4

## Mikołajki

- ▶ Centrum Motorowodne Nautica, plac Kościelny 1, tel. 660 130 160

- ▶ Sklep Żeglarski KOPI, ul. Kajki 14, tel. 697 808 855

- ▶ Sklep żeglarski Szekla, ul. Michała Kajki 20a, tel. 87 421 57 03

- ▶ Sklep żeglarski, aleja Kasztanowa 10, tel. 87 421 57 58

- ▶ Sklep żeglarski Kopi, ul. Okrężna 12, tel. 87 421 63 09

## Ruciane-Nida

- ▶ Sklep żeglarski, ul. Żeglarska 15
- ▶ Sklep żeglarski, ul. Dworcowa 6, tel. 501 627 661

## Pisz

- ▶ Sklep wędkarski, ul. Warszawska 55, tel. 570 870 741

# Serwis jachtowy i motorowy

## Węgorzewo

- ▶ Serwis Motorowodny Radosław Pączkowski, ul. Braci Ejsmontów 2, tel. 519 799 227

## Giżycko

- ▶ Moto X Jarosław Narwojsz, ul. Obwodowa 5, tel. 48 503 138 767
- ▶ Max Power Serwis Motorowodny, ul. Wileńska 3, tel. 660 360 640
- ▶ Czarter serwis – ul. Dąbrowskiego 6/13, tel. 793 155 699

- ▶ Wodne Pogotowie Serwisowe, Grajwo 5, tel. 609 000 112

- ▶ Bosun - serwis i naprawa jachtów, ul. Staszica 24B, tel. 602 678 415

## Wilkasy

- ▶ Autoryzowany Serwis Yamaha Marine, Niegocińska 5, tel. 600 724 262
- ▶ Marine Support Mazury, Niegocińska 1, tel. 728 743 165

## Rydzewo

- ▶ Centrum Motorowodne Nautica, ul. Mazurska 98, tel. 660 130 160

## Mikołajki

- ▶ Centrum Motorowodne Nautica, pl. Kościelny 1, tel. 660 130 160
- ▶ Serwis Motorowodny Kormoran, ul. Dąbrowskiego 18, tel. 608 209 811
- ▶ Autoryzowany Serwis Motorowodny SUZUKI, plac Kościelny 3, tel. 506 879 424

## Ruciane-Nida

- ▶ FMagnum, Wejsuny 98, tel. 510 703 566
- ▶ Nemo Jacht Serwis, Kruszewiec 21, tel. 574 786 191

## Pisz

- ▶ Bs-projekt. Usługi szkutnicze, Serwis jachtów, Orzyska 11a, tel. 510 474 033
- ▶ Jacht Serwis, Niedźwiedzi Róg 32, tel. 726 086 551

# Pozwolenia wędkarskie

## Akweny Polskiego Związku Wędkarskiego - Gospodarstwo Rybackie Suwałki

- jeziora: Tajty, Mamry, Święcajty, Stręgiel, Pozezdrze, Boczne, Brożówka, Gołdopiwo, Guzianka Duża, Roś, Harsz
- ▶ Zakład Rybacki Węgorzewo, Ogonki, ul. Giżycka, Węgorzewo
- ▶ Cybulski Mirosław, Teatralna 24/4, Węgorzewo
- ▶ Sklep wędkarski – Otterski, Zamkowa 4, Węgorzewo

## Akweny Gospodarstwa Rybackiego w Giżycku Sp. z o.o.

- jeziora: Kisajno, Dargin, Dobskie, Jagodne, Buwełno, Niegocin, Sztynort, Wojnowo, Paprotki, Okrągłe, Wojsak, Byczek, Łabap
- ▶ Gospodarstwo Rybackie w Giżycku Sp. z o.o. Piękna Góra, Piękna Góra 4C
- ▶ Miłki Stacja Benzynowa NON STOP
- ▶ Stacja Benzynowa – Biłtas, al. 1 Maja
- ▶ Giżycko Sklep Wędkarski, ul. Warszawska

- ▶ Sklep wędkarski „Foto – Kaśka Giżycko”, ul. Daszyńskiego 28b
- ▶ Sklep wędkarski „Eskapada”, ul. Wyzwolenia 6
- ▶ Hotelik Elixir, 11-500 Giżycko, Guty 9

## Akweny Polskiego Związku Wędkarskiego - Gospodarstwa Wodnego Mikołajki

- jeziora: Orłó, Ołów, Ryńskie, Tałty, Tałtowisko, Jorzec, Płociczno, Zelwążek, Bełdany, Mikołajskie, kanały: Tałcki, Mioduński, Grunwaldzki, Szymoński
- ▶ Gospodarstwo Rybackie Mikołajki, Mrągowska 14
- ▶ Sklep Rybny Gospodarstwa Rybackiego „Mikołajki”, ul. Mrągowska
- ▶ Sklep wędkarski Paweł Gryka, ul. 3-go Maja 17
- ▶ Sklep wędkarski Andrzej Mastalerz, ul. Szkolna 4c

## Jezioro Kirsajty

- ▶ Zakład Rybacki Węgorzewo, Ogonki, ul. Giżycka 14, 11-600 Węgorzewo
- ▶ Cybulski Mirosław, Teatralna 24/4, Węgorzewo
- ▶ Sklep wędkarski, Zamkowa 4, Węgorzewo

## Jezioro Nidzkie

- Polski Związek Wędkarski, Rybacka 7a, Ruciane Nida
- ▶ Przystań Mazury, Krzyże 29A, Ruciane Nida
- ▶ Sklep Wędkarski „Holiday”, ul. Dworcowa 6, Ruciane Nida

## Akweny Gospodarstwo Rybackie Śniardwy Sp. z o.o., Okartowo 7A, Orzysz

- jeziora: Wejsunek, Warnoły, Tuchlin, wraz z wodami dopływów w/w jezior do jeziora Śniardwy, Tyrkło, Seksty, Kaczerajno, Śniardwy
- ▶ Siedziba Gospodarstwa Rybackiego Śniardwy, Okartowo 7a,
- ▶ Brygada Rybacka w Głodowie Głodowo 4A, Ruciane-Nida

- ▶ Stacja Paliw „Bentra”, Pisz, ul. Grunwaldzka 1
- ▶ Sklep Akwarystyczny „Ara”, Pisz, ul. Młodzieżowa 18
- ▶ Sklep Wędkarski Pike Pisz, ul. Warszawska 55E
- ▶ Delikatesy „Stop”, Pisz, ul. Młodzieżowa 10
- ▶ Handel Art.Spoż.-Przemysłowymi „Bomir”, Zdory 15F, Pisz
- ▶ Agencja Handlowa „Robert” Ruciane-Nida, ul. Dworcowa 5,
- ▶ Sklep Przemysłowy Jadwiga Anuszkiewicz, Wejsuny 23B, Ruciane-Nida,
- ▶ Stacja Paliw „Okoń”, Orzysz, ul. Olsztyńska 1
- ▶ Sklep Spożywczo-Przemysłowy, Elżbieta Mroczkowska, Nowe Guty 43, Orzysz,
- ▶ Stacja Paliw „Okoń”, Mikołajki, ul. Mrągowska
- ▶ Sklep Wędkarski Andrzej Mastalerz, Mikołajki, ul. Szkolna 4c
- ▶ Sklep Wędkarsko-Przemysłowy, Mrągowo, ul. M. Konopnickiej 2
- ▶ Sklep Wędkarski „Pasja”, Mrągowo, ul. Brzozowa 16C
- ▶ Stacja Paliw Orlen, Ełk, ul. 11 Listopada 52



**POMOC WODNA**  
na Mazurach

tel. +48 513 090 100  
www.pomocwodna.pl



## Usługi Pomocy Wodnej na Mazurach

- holowanie jednostek i narciarza
- dostarczamy akumulator rozruchowy
- proste naprawy na miejscu
- pomoc techniczna w organizacji działań na wodzie
- trzymujemy ustawienia żagli i silników
- dowozimy nurka
- organizujemy zwiedzanie Mazur od strony wody
- pomagamy w przeprowadzeniu sesji foto/ video

Zakres działania: Południowa część Mazur od jezior Śniardwy / Bełdany, poprzez kanały do kanału Kula.

# Zdrowie, aktywność, rozrywka

Akademicki Związek Sportowy COSA Oddział w Wilkasach to jeden z największych i najbardziej rozpoznawalnych ośrodków sportowo-wypoczynkowych na Mazurach. Położony bezpośrednio nad jeziorem Niegocin, zaledwie kilka minut od Giżycka, od wielu lat przyciąga sportowców, żeglarzy, rodziny z dziećmi, grupy szkolne oraz firmy organizujące szkolenia i wydarzenia integracyjne. To miejsce, które łączy mazurską przyrodę z bardzo rozbudowaną infrastrukturą sportową, rekreacyjną i noclegową.



Recepcja tel. 87 428 0 700, 512 498 359  
Rehabilitacja tel. 87 428 0 715  
Kapitanat tel. 87 428 0 711, Bosman 512 587 709  
więcej informacji na [azs-wilkasy.pl](http://azs-wilkasy.pl)  
FB/[azswilkasy/](https://www.facebook.com/azswilkasy/) oraz FB/[tawernarozbitek](https://www.facebook.com/tawernarozbitek/)



Lokalizacja nad samym brzegiem jeziora Niegocin sprawia, że ośrodek stanowi świetną bazę zarówno do aktywnego wypoczynku, jak i spokojnych wakacji nad wodą. Bliskość Giżycka dodatkowo rozszerza możliwości spędzania czasu – od koncertów i wydarzeń plenerowych po rejsy po Szlaku Wielkich Jezior Mazurskich. Sam teren AZS Wilkasy jest rozległy, zielony i dobrze przygotowany do obsługi zarówno indywidualnych gości, jak i dużych grup.

Jednym z największych atutów ośrodka jest bardzo szeroka baza noclegowa. Goście mogą wybierać pomiędzy pokojami hotelowymi o podwyższonym standardzie, pokojami rodzinnymi, domkami letniskowymi, pawilonami turystycznymi czy bazą sezonową położoną blisko jeziora. Dzięki temu AZS Wilkasy sprawdza się zarówno podczas rodzinnych wakacji, weekendowych wyjazdów, jak i organizacji obozów sportowych oraz kolonii młodzieżowych. Wiele pokoi oferuje widok na jezioro Niegocin lub znajdujące się przy porcie jachty.

AZS Wilkasy od lat specjalizuje się również w organizacji zgrupowań sportowych. To jeden z najlepiej wyposażonych kompleksów tego typu w regionie. Na terenie ośrodka znajdują się korty tenisowe, wielofunkcyjna hala sportowa, całoroczna

hala tenisowa, boiska do siatkówki plażowej, boisko do koszykówki 3x3, siłownia, sala fitness, nowoczesne boisko typu ORLIK oraz maty do treningów sportów walki. Infrastruktura pozwala organizować profesjonalne obozy treningowe praktycznie przez cały rok, dlatego z obiektu regularnie korzystają kluby sportowe, akademie i grupy młodzieżowe z całej Polski.

Ogromnym atutem ośrodka jest także bezpośredni dostęp do jeziora oraz własna marina. Port umożliwia cumowanie jachtów i łodzi motorowych, a sama lokalizacja przy Szlaku Wielkich Jezior Mazurskich pozwala łatwo rozpocząć rejs po mazurskich jeziorach. Na miejscu działa również wypożyczalnia sprzętu wodnego, dzięki której goście mogą korzystać z kajaków, rowerów wodnych, łodzi żaglowych czy sprzętu rekreacyjnego. W sezonie letnim dużą popularnością cieszy się także plaża oraz tereny rekreacyjne położone bezpośrednio nad wodą

Ważnym elementem działalności ośrodka jest także strefa rehabilitacji i odnowy biologicznej. AZS Wilkasy posiada nowoczesne centrum rehabilitacyjne oraz zaplecze SPA. Goście mogą korzystać z masaży, krioterapii, hydroterapii, fizykoterapii, jacuzzi, saun czy ćwiczeń rehabilitacyjnych. Dzięki temu miejsce jest chętnie wybierane również przez osoby szukające spokoj-

nego wypoczynku połączonego z regeneracją organizmu.

Na terenie ośrodka działa restauracja oraz znana mazurskim żeglarzom **Tawerna Rozbitek - to miejsce, które od lat buduje żeglarski klimat Wilkas**. Organizowane są tutaj koncerty szantowe, wieczory muzyczne, wydarzenia integracyjne i spotkania przy muzyce na żywo. Restauracja serwuje dania kuchni polskiej i regionalnej, a w sezonie letnim tawerna staje się jednym z bardziej rozpoznawalnych punktów spotkań żeglarzy i turystów odwiedzających okolice Giżycka.

AZS Wilkasy bardzo dobrze sprawdza się także jako miejsce organizacji wydarzeń firmowych, konferencji, zielonych szkół, kolonii i obozów młodzieżowych. Rozbudowane zaplecze konferencyjne, duży teren rekreacyjny oraz dostęp do infrastruktury sportowej pozwalają organizować zarówno kameralne szkolenia, jak i duże wydarzenia integracyjne czy sportowe.

To miejsce, które od wielu lat stanowi ważny punkt na mapie mazurskiej turystyki i sportu. Połączenie jeziora, sportu, rekreacji, rehabilitacji oraz mazurskiego klimatu sprawia, że AZS Wilkasy pozostaje jednym z najbardziej kompleksowych ośrodków wypoczynkowych nad Niegocinem.



# Wodnik w Rucianem-Nidzie

Ośrodek wypoczynkowy, port, tawerna i miejsce, do którego chce się wracać.



Aleja Wczasów 13, Ruciane Nida  
tel.: 608 644 907, 87 423 10 75  
wodnik-mazury.pl  
FB/WodnikMazury

**WODNIK**  
OŚRODEK  
WYPOCZYNKOWY

W samym sercu Mazur, nad malowniczym Jeziorem Nidzkim i na skraju Puszczy Piskiej, znajduje się miejsce, które od lat przyciąga żeglarzy, rodziny z dziećmi, miłośników aktywnego wypoczynku i osoby szukające prawdziwego kontaktu z naturą. Ośrodek Wypoczynkowy Wodnik w Rucianem-Nidzie należy dziś do najbardziej rozpoznawalnych obiektów turystycznych w południowej części Szlaku Wielkich Jezior Mazurskich. To miejsce, które łączy mazurską tradycję z nowoczesną infrastrukturą, oferując atrakcje przez cały rok.

Jednym z największych atutów Wodnika są komfortowe noclegi położone tuż nad jeziorem Nidzkim. Goście mogą korzystać z przestronnych domków letniskowych i całorocznych, które zapewniają wygodę zarówno podczas wakacyjnego pobytu, jak i jesiennych czy zimowych wyjazdów. Duża przestrzeń, bliskość wody oraz otaczającej przyrody sprawiają, że wiele osób wraca tutaj regularnie. Uzupełnieniem oferty są pokoje gościnne oraz pole namiotowe, które od lat cieszy się dużą popularnością wśród turystów podróżujących po Mazurach.

Ważnym elementem Wodnika jest również przystań. W sezonie 2026 port zyskał nową keję, która podniosła komfort cumowania i obsługi jednostek pływających. To doskonałe miejsce zarówno dla żeglarzy odwiedzających Jezioro Nidzkie, jak i dla osób rozpoczynających swoją przygodę z mazurskimi wodami. W porcie działają firmy czarterowe, dzięki którym można wynająć jacht i wyruszyć na rejs po Wielkich Jeziorach Mazurskich.

Na miejscu funkcjonuje także wypożyczalnia sprzętu wodnego. Kajaki, rowery wodne, łodzie i inny sprzęt rekreacyjny pozwalają aktywnie spędzać czas na wodzie i odkrywać najpiękniejsze zakątki Jeziora Nidzkiego. Dla wielu turystów jest to idealny sposób na poznanie okolicznych zatok, wysp i leśnych brzegów.

i dużą ilość zieleni. W sezonie organizowane są dodatkowe wydarzenia, animacje i rodzinne spotkania integracyjne.


nizuje klimatyczne kuligi prowadzące przez malownicze tereny Puszczy Piskiej. Ogniska, gorące posiłki i prawdziwa zimowa atmosfera sprawiają, że wielu gości odkrywa Mazury właśnie poza sezonem żeglarskim.

Na uwagę zasługuje także zaangażowanie ośrodka w działania społeczne i charytatywne. Wodnik regularnie wspiera lokalne inicjatywy oraz wydarzenia, aktywnie uczestnicząc w życiu regionu i budując silne relacje z mieszkańcami.




Tawerna Duch Puszczy

Sercem ośrodka jest Tawerna Duch Puszczy. To miejsce znane z dobrej kuchni, swobodnej atmosfery i pięknych widoków na Jezioro Nidzkie. W menu można znaleźć zarówno dania kuchni regionalnej, jak i propozycje idealne na rodzinny obiad czy wieczorne spotkanie ze znajomymi. W sezonie letnim taras tawerny tętni życiem od rana do późnych godzin wieczornych, a restauracja przyciąga nie tylko gości ośrodka, ale także mieszkańców Rucianego-Nidy oraz żeglarzy cumujących w pobliskim porcie.



Taras przy tawernie



Wnętrze domków

Wodnik od lat stawia również na wypoczynek rodzinny. Place zabaw, boisko sportowe, plaża oraz przestrzeń do aktywnego spędzania czasu sprawiają, że najmłodszy nie mają czasu na nudę. Rodzice doceniają z kolei bezpieczne otoczenie



Widok na port z tarasu tawerny



Wypożyczalnia sprzętu wodnego

Nieodłącznym elementem letniego klimatu są koncerty na żywo. Wieczory nad Jeziorem Nidzkim regularnie wypełniają dźwięki szant, rocka, bluesa i muzyki rozrywkowej. Koncerty stały się jedną z wizytówek Wodnika i przyciągają zarówno gości ośrodka, jak i mieszkańców okolicy oraz żeglarzy odwiedzających port.

Wodnik żyje jednak nie tylko latem. Jesień od lat kojarzy się tutaj z jednym z największych wydarzeń dla miłośników leśnych wędrówek – Wielkim Grzybobranim organizowanym wspólnie z portalem Nagrzyby.pl. Położenie na skraju Puszczy Piskiej sprawia, że okolica należy do najlepszych miejsc na Mazurach do zbierania grzybów. Wydarzenie przyciąga uczestników z całej Polski i stało się nie tylko lokalną tradycją.

Równie atrakcyjnie wygląda oferta zimowa. Gdy jeziora pokrywa lód, a lasy śnieg, Wodnik orga-



Nowa (2026) keja czarterowa w porcie Wodnik

W czasach, gdy wiele obiektów turystycznych stawia przede wszystkim na nowoczesność, Wodnik zachował to, co na Mazurach najcenniejsze – bliskość natury, żeglarską atmosferę i autentyczny klimat. Domki nad jeziorem, popularna tawerna, nowoczesny port, koncerty, wypożyczalnia sprzętu wodnego, rodzinne atrakcje oraz wydarzenia organizowane przez cały rok sprawiają, że jest to jedno z tych miejsc, które dla wielu osób stało się stałym punktem na mazurskiej mapie.

# V Redyk jubileuszowy Mazurski

26 września 2026 r. godz. 12.00  
Sołdany 31



Są wydarzenia, które powstają z pasji, a z czasem stają się jedną z najbardziej rozpoznawalnych imprez na Mazurach. Do tego grona bez wątpienia należy Redyk Mazurski organizowany przez Barbarę Niedziejko w Mazurskim Gospodarstwie Ekologicznym w Sołdanach. Już 26 września 2026 roku odbędzie się V, jubileuszowa edycja wydarzenia, które od kilku lat przyciąga mieszkańców regionu, turystów oraz miłośników tradycji i regionalnych smaków.



To właśnie w Sołdanach można zobaczyć coś wyjątkowego w skali Mazur – uroczysty spęd owiec, który na stałe wpisał się już w kalendarz jesiennych wydarzeń regionu.

## Od pomysłu do mazurskiej tradycji

Pierwsza edycja Redyku Mazurskiego odbyła się w 2022 roku i od razu wzbudziła ogromne zainteresowanie. Połączenie pasterskich tradycji, ekologicznego gospodarstwa, regionalnej kuchni i mazurskiej gościnności okazało się doskonałym pomysłem.

Każda kolejna edycja przyciągała coraz więcej gości. W 2024 roku wydarzenie zgromadziło setki uczestników, a czwarta odsłona w 2025 roku była największa w historii pod względem frekwencji. Sołdany odwiedziły tłumy mieszkańców, turystów i przyjaciół gospodarstwa.

## Jubileuszowa edycja będzie wyjątkowa

Barbara Niedziejko i jej zespół od początku udowadniają, że Redyk Mazurski to coś więcej niż zwykły festyn. To spotkanie ludzi ceniących tradycję, naturę i autentyczne relacje.

Organizatorzy zapowiadają, że atmosfera podczas jubileuszowej edycji będzie jeszcze lepsza niż w bardzo udanym 2025 roku. Można spodziewać się większej liczby atrakcji, wystawców oraz regionalnych produktów. Najważniejszym punktem programu pozostanie oczywiście spęd owiec z pastwisk do owczarni. Widok setek zwierząt przemierzających się przez mazurskie łąki od lat robi ogromne wrażenie zarówno na dzieciach, jak i dorosłych.

## Smaki, muzyka i dobra zabawa

Redyk to także święto regionalnej kuchni. W poprzednich latach na gości czekały potrawy przygotowywane z jagnięciny i baraniny, produkty od lokalnych producentów, rękodzieło oraz pokazy związane z hodowlą owiec. Nie brakowało również muzyki na żywo i wspólnej zabawy.



To właśnie połączenie tradycji, lokalnych smaków i rodzinnej atmosfery sprawia, że wielu uczestników wraca do Sołdan każdego roku.

R  
Y  
D  
Z  
E  
W  
O

tło dla mew

## PORT - TAWERNA - DOMKI

Tło dla Mew od momentu powstania w 2019 roku przeszło wiele zmian. Dziś do tego miejsca wrócił spokój i to, na czym zależało nam od samego początku. Jest tawerna, są domki, jest plaża i wszystko to, co powinno znaleźć się w porcie. Najważniejsze jednak zawsze było dla nas ognisko. To właśnie ono miało być sceną dla Was – bez mikrofonów, głośników i wielkiej estrady.

Dziś ławki i stoły stoją wokół ogniska, a najważniejszymi artystami jesteście Wy – ze swoimi opowieściami, instrumentami i muzyką.

Bez nagłośnienia, akustycznie i dokładnie tak, jak miało być od samego początku. Oprócz Waszych rozmów, śpiewów oraz odgłosów jeziora i przyrody będzie można usłyszeć jeszcze tylko własne myśli. Muzyka płynąca w tle w ciągu dnia zawsze ucichnie, gdy pojawicie się z instrumentami. Ba! Wtedy możecie nawet liczyć na małą niespodziankę od nas.

Na co jeszcze możecie liczyć? Na kulinarne niespodzianki, dwie tyrolki dla dzieci, zabawy integracyjne, atrakcyjne konkursy i wszystko to, czego szukacie w niewielkich portach położonych nieco na uboczu szlaku.

tel. 507 595 674 (tawerna, noclegi), 721 695 877 (bosman), 691 055 623 (miejsca rezydenckie)

FACEBOOK



INSTAGRAM



WWW



## Spędzasz wakacje na Mazurach?

Zapraszamy na jedną z ciekawszych atrakcji na Mazurach w Giżycku. Jeśli chcesz unieść się z nami w przestworza i odkryć Mazury z innej perspektywy, już dziś zarezerwuj lot!



Motolotnie Mazury

Zarezerwuj lub umów lot  
motolotniemazury.pl/zarezerwuj-lot  
tel. 604 980 011

**jez. Sztynorckie**  
najmniej  
przejrzystym jeziorem

**jez. Dargin**  
najbardziej  
przejrzystym jeziorem

**jez. Kisajno**  
w TOP 3 jeśli chodzi  
o przejrzystość

Z badań przeprowadzonych przez Fundację Żeglarstwo Jest Eko wynika, że przejrzystość wody na Wielkich Jeziorach Mazurskich różni się nawet o kilkaset procent. Podczas gdy na Darginie krążek Secchiego znikał średnio dopiero na głębokości około 3,5 metra, na jeziorze Sztynorckim widoczność kończyła się już po niespełna pół metra. Wyniki pokazują, że poszczególne części mazurskiego szlaku znajdują się dziś w bardzo różnej kondycji.

Nazwa jeziora na szlaku WJM  
/ średnia przejrzystość wody

Dargin	345 cm
Mamry	310 cm
Kisajno	293 cm
Łabap	290 cm
Dobskie	250 cm
Boczne	210 cm
Śniardwy	190 cm
Niegocin	150 cm
Bełdany	145 cm
Tały	155 cm
Ryńskie	125 cm
Tajty	115 cm
Mikołajskie	110 cm
Nidzkie	105 cm
Szymon	83 cm
Jagodne	81 cm
Sztynorckie	44 cm

# Czystość jezior na szlaku WJM

## Żeglarze coraz częściej stają się strażnikami wody

Wielkie Jeziora Mazurskie są jednym z największych skarbów przyrodniczych Polski, ale jednocześnie jednym z najintensywniej użytkowanych turystycznie obszarów wodnych w kraju. Każdego sezonu po szlaku pływają tysiące jachtów, houseboatów, motorówek i kajaków, a brzegi jezior wypełniają się turystami, portami, restauracjami, polami namiotowymi oraz nową zabudową. To ogromna wartość dla regionu, ale również coraz większe wyzwanie dla środowiska.

Dlatego szczególnego znaczenia nabierają działania Fundacji Żeglarstwo Jest Eko, która od kilku sezonów pokazuje, że ochrona mazurskich jezior nie musi być wyłącznie zadaniem naukowców i urzędów. W badanie wód mogą włączyć się także sami żeglarze. Najlepszym przykładem jest Żeglarska Akcja Badania Akwenów, znana pod sympatycznym kryptonimem ŻABA. Jej celem jest obywatelski monitoring przejrzystości wody na szlaku Wielkich Jezior Mazurskich.

Metoda jest prosta, ale bardzo wartościowa. Uczestnicy korzystają z Krążka Secchiego, czyli białego dysku opuszczanego do wody. Głębokość, na której krążek przestaje być widoczny, pozwala określić przejrzystość wody. Pojedynczy pomiar mówi o konkretnym miejscu i czasie, ale setki takich obserwacji wykonanych w różnych częściach szlaku tworzą już cenny materiał do dalszych analiz.

W 2024 roku w akcji zebrano ponad 200 pomiarów z mazurskich jezior. Rok później skala projektu znacząco wzrosła. Do badań włączyły się szkoły żeglarstwa, kluby studenckie, partnerzy instytucjonalni i załogi indywidualne, a łączna liczba pomiarów wzrosła do 467 z 27 jezior. Dane te trafiły do naukowców z Instytutu Ochrony Środowiska – Państwowego Instytutu Badawczego, gdzie mogą pomóc w lepszym zrozumieniu stanu mazurskich akwenów.

Wyniki takich badań trzeba interpretować ostrożnie. Przejrzystość wody nie jest jedynym wskaźnikiem czystości jeziora. Na stan akwenu wpływają również związki biogenne, chemia, presja turystyczna, zagospodarowanie brzegów, rolnictwo w zlewni, jakość infrastruktury sanitarnej czy dopływ zanieczyszczeń po intensywnych opadach. Mimo to przejrzystość jest bardzo ważnym sygnałem. Może wskazywać na zakwity glonów, zmętnienie wody, nadmiar materii organicznej lub sezonowe pogorszenie warunków w danym rejonie jeziora.

Z analiz przywoływanych przez Żeglarstwo Jest Eko wynika, że sytuacja mazurskich jezior nie jest jednoznaczna. Niektóre akweny, szczególnie te z lepiej zachowaną strefą buforową lasów i terenów naturalnych, mają większą odporność na presję człowieka. Inne są bardziej podatne na degradację, zwłaszcza tam, gdzie pola uprawne, zabudowa, parkingi, porty i intensywny ruch turystyczny dochodzą blisko linii brzegowej. Naturalny pas roślinności przy jeziorze działa jak filtr, zatrzymując część zanieczyszczeń zanim trafią do wody.

Coraz częściej mówi się również o mikroplastiku. Nie jest to problem wyłącznie żeglarski, bo drobiny plastiku mogą trafiać do wód z wielu źródeł: z odpadów, spływów deszczowych, ścierania opon, odzieży syntetycznej, infrastruktury brzegowej czy źle zarządzanych terenów rekreacyjnych. Jednak w regionie tak intensywnie użytkowanym turystycznie każda decyzja ma znaczenie: sposób prowadzenia portu, odbiór śmieci, ograniczenie jednorazowego plastiku, utrzymanie porządku na kei i edukacja gości.

Najważniejszy wniosek z badań i działań Fundacji jest prosty: czystość Wielkich Jezior Mazurskich nie jest dana raz na zawsze. To wspólna odpowiedzialność samorządów, portów, armatorów, szkół żeglarstwa, mieszkańców, turystów i samych żeglarzy. Każdy pomiar, każda rozmowa o ekologii na pokładzie, każde skorzystanie z portowego punktu odbioru nieczystości i każdy zabrany z jeziora śmieć są częścią większej zmiany.

Mazury żyją z wody, ale też dzięki wodzie. Jeżeli szlak Wielkich Jezior Mazurskich ma pozostać atrakcyjny dla kolejnych pokoleń, potrzebuje nie tylko nowych marin, wygodnych portów i bogatej oferty turystycznej. Potrzebuje także mądrego korzystania z jezior. Żeglarstwo może być eko, ale tylko wtedy, gdy za hasłem pójdą codzienne praktyki na wodzie i na brzegu.

Mazury żyją z wody, ale też dzięki wodzie. Jeżeli szlak Wielkich Jezior Mazurskich ma pozostać atrakcyjny dla kolejnych pokoleń, potrzebuje nie tylko nowych marin, wygodnych portów i bogatej oferty turystycznej. Potrzebuje także mądrego korzystania z jezior. Żeglarstwo może być eko, ale tylko wtedy, gdy za hasłem pójdą codzienne praktyki na wodzie i na brzegu.

Mazury żyją z wody, ale też dzięki wodzie. Jeżeli szlak Wielkich Jezior Mazurskich ma pozostać atrakcyjny dla kolejnych pokoleń, potrzebuje nie tylko nowych marin, wygodnych portów i bogatej oferty turystycznej. Potrzebuje także mądrego korzystania z jezior. Żeglarstwo może być eko, ale tylko wtedy, gdy za hasłem pójdą codzienne praktyki na wodzie i na brzegu.



Hotelik Żelwagi  
Żelwagi 6 (k. Mikołajek)



**Komfortowe pokoje** z łazienkami i wybranymi balkonami z widokiem na jezioro

**Kameralna lokalizacja** nad jeziorem Inulec, blisko Mikołajek

**Prywatna plaża**, pomost oraz strefa relaksu z leżakami

**Restauracja** serwująca domową kuchnię polską i mazurską, imprezy okolicznościowe

**Atrakcje dla aktywnych** rowery, kajaki, wędkowanie, spacer i trasy rowerowe

**Miejsce przyjazne rodzinom** - plac zabaw, ogród, grill i miejsce na ognisko

tel: 87 421 68 23, 509 203 970, hotelik-zelwagi.pl



Położony nad brzegiem jeziora Niegocin, w otoczeniu sosnowego lasu i zaledwie kilka minut od Giżycka, Resort Niegocin to jedno z tych miejsc na Mazurach, które trudno porównać z klasycznym ośrodkiem wypoczynkowym. To przestrzeń żyjąca przez cały rok — latem przyciąga żeglarzy i rodziny z dziećmi, jesienią zamienia się w miejsce spotkań artystów i wernisaży, a zimą staje się areną wydarzeń sportowych i aktywnego wypoczynku. Resort od lat buduje własny klimat, łącząc mazurską naturę z nowoczesną infrastrukturą i szeroką ofertą atrakcji.

Ogromnym atutem obiektu jest położenie bezpośrednio nad Niegocinem, na Szlaku Wielkich Jezior Mazurskich. Własny port pozwala wygodnie cumować jachty, a bliskość wody sprawia, że niemal z każdego miejsca czuć prawdziwy mazurski klimat. W sezonie działa wypożyczalnia sprzętu wodnego, organizowane są rejsy oraz różnego rodzaju aktywności związane z jeziorem. Goście mogą korzystać z plaży, pomostów i rozbudowanej przestrzeni rekreacyjnej nad samym brzegiem jeziora.

Jednym z najbardziej charakterystycznych miejsc Resortu jest Restauracja Panorama — położona tuż nad wodą, z widokiem na Niegocin i mazurskie zachody słońca. To właśnie tutaj odbywają się koncerty na żywo, karaoke i spotkania przy muzyce, które od lat tworzą wyjątkowy klimat tego miejsca. Panorama jest chętnie odwiedzana zarówno przez żeglarzy, jak i osoby szukające spokojnego odpoczynku przy dobrej kuchni i widoku na jezioro.

Resort Niegocin bardzo mocno stawia również na rodziny z dziećmi. Na najmłodszych czeka rozbudowany plac zabaw, animacje, mini disco oraz gry i zabawy prowadzone przez animatorów. Dzięki temu miejsce tętni życiem

przez całe wakacje, a rodzice mogą odpocząć w otoczeniu natury.

Dużym wyróżnikiem obiektu jest także infrastruktura sportowa. Na terenie resortu znajdują się boiska do piłki nożnej, siatkówki plażowej i innych aktywności rekreacyjnych. Szczególne wrażenie robi całoroczne boisko przykryte balonem pneumatycznym, dzięki któremu treningi i wydarzenia sportowe mogą odbywać się niezależnie od pogody.

Oferta noclegowa obejmuje pokoje hotelowe, nowoczesne apartamenty oraz klimatyczne domki położone wśród zieleni. Dzięki temu Resort Niegocin dobrze sprawdza się zarówno podczas rodzinnych wakacji, wyjazdów grupowych, jak i spokojnych weekendów nad jeziorem.

To jednak nie tylko miejsce letniego wypoczynku. Jesienią resort organizuje wydarzenia artystyczne i wernisaże, a zimą zawody sportowe (boisko zakryte) oraz aktywności związane z zimowym wypoczynkiem nad Niegocinem. Resort Niegocin od lat pozostaje jednym z najbardziej charakterystycznych i wszechstronnych miejsc wypoczynkowych na Mazurach.



## Skocznia narciarska na Mazurach

### HISTORIA

Rekonstrukcja zdjęć AI na podstawie dostępnych materiałów

Mało kto dziś pamięta, że w Wilkasach nad jeziorem Niegocin istniała kiedyś prawdziwa skocznia narciarska. Znajdowała się dokładnie tam, gdzie obecnie działa Resort Niegocin. Dziś miejsce kojarzy się z plażą, portem i żeglarstwem, jednak niemal sto lat temu zimą odbywały się tu zawody w skokach narciarskich.

Historia obiektu sięga początku lat 30. XX wieku. W ówczesnym Lötzen, czyli dzisiejszym Giżycku, działało stowarzyszenie Lötzener Skivereinigung

rozwijające sporty zimowe w Prusach Wschodnich. Początkowo skoczkowie trenowali w Lesie Miejskim, lecz szybko zdecydowano o budowie większego obiektu w Wilkasach.

Nowa skocznia o nazwie Pruzzenschanze powstała na wzgórzu nad Niegocinem. Charakterystyczna drewniana wieża górowała nad okolicą, a zeskok kończył się niemal przy samym jeziorze. Podczas mroźnych zim zawodnicy po skoku wyjeżdżali nawet na zamrzniętą taflę



Zeskok skocznii, zastąpiły schody do portu i na plażę / Resort Niegocin dzisiaj



Niegocina. Zachowane fotografie pokazują, jak surowe potrafiły być dawne mazurskie zimy.

W 1934 roku rozegrano tu mistrzostwa Prus Wschodnich w skokach narciarskich. Zawody przyciągały tłumy kibiców, a Wilkasy na krótko znalazły się na sportowej mapie regionu.

Po II wojnie światowej obiekt zaczął popadać w ruinę i ostatecznie został rozebrany. Dziś w miejscu dawnej skocznii działa no-

woczesny Resort Niegocin, a większość turystów nie zdaje sobie sprawy, że spaceruje po terenie dawnych zawodów narciarskich.

Historia skocznii w Wilkasach pokazuje, jak bardzo zmieniały się Mazury na przestrzeni ostatniego wieku. Region kojarzony dziś głównie z żaglami i letnim wypoczynkiem miał kiedyś również wyraźne zimowe oblicze.

# Brak kardynałek w sezonie

Szlaki Wielkich Jezior Mazurskich to nie tylko jeziora pełne uroku, pięknych i dzikich brzegów, to nie tylko woda, wiatr i żagle... To również szlak pełen znaków, bojek i kardynałek, które mają nam ułatwić żeglugę i ostrzegać nas przed niebezpiecznymi miejscami – mieliznami, kamieniami czy przeszkodami znajdującymi się pod wodą.

Oznakowanie szlaków po każdym sezonie wyjmowane jest z wody (październik–listopad), a przed kolejnym wraca na swoje miejsce (kwiecień). Ma to związek z zabezpieczeniem elementów oznakowania przed trudnymi zimowymi warunkami. Wiosenne, a czasem nawet zimowe roztopy powodują, że lód pęka i w zależności od kierunku wiatru setki ton kry przemieszczają się po jeziorach. Siła natury potrafi przesunąć pomosty, złamać metalowe podpory jak zapałki, a co dopiero mogłoby zrobić z plastikowo-metalowymi znakami nawigacyjnymi?

Każda taka operacja, wilgoć oraz skrajne temperatury powodują stopniowe zużycie się materiałów, z których wykonane są znaki. Co zatem dzieje się, gdy część oznakowania, np. kardynałki, po prostu się „zużyje”? Niestety – czasem nie dzieje się nic. A przynajmniej nic, czego oczekivaliby żeglarze.

W drugiej połowie kwietnia Mazurskie Ochotnicze Pogotowie Ratunkowe poinformowało, że „Z powodu wyeksploatowania boi systemu kardynalnego, nie zostaną oznaczone wszystkie miejsca niebezpieczne na szlaku Wielkich Jezior Ma-

zurskich. Względem roku poprzedniego nieoznaczone pozostaną: zatoka Łuknajno, mielizna na jeziorze Boczny i mielizna na jeziorze Kisajno na wysokości Pierkunowa.” Serio? Sam MOPR nie ma na to wpływu, a opublikowanie tej informacji to po prostu realizacja misji ratowników – lepiej edukować i ostrzegać, niż później interweniować na wodzie.

Tak więc w tym sezonie **szczególną ostrożność trzeba zachować na:**

- **jeziro Kisajno** – na wysokości Pierkunowa (wschodni brzeg),
- **jeziro Boczne** – przy wschodnim brzegu między Rydzewem a Kanałem Kula,
- **jeziro Śniardwy** – w zatoce Łuknajno (północny brzeg)

Nam pozostaje przekazanie tej zaskakującej informacji oraz zachęcanie Was do korzystania podczas rejsów z aplikacji nawigacyjnych i GPS. Czy jednak żeglarstwo powinno polegać na ciągłym patrzeniu w ekran telefonu, czy raczej na obserwowaniu szlaku, wypatrywaniu kardynałek i współpracy sternika z załogą? Tę refleksję pozostawiamy już Wam.

## Co może się wydarzyć po wpłynięciu na nieoznaczoną mielinę lub podwodną przeszkodę?

Skutki bywają bardzo kosztowne i niebezpieczne. W przypadku jachtów żaglowych najczęściej dochodzi do uszkodzenia miecza lub steru – uderzenie w dno może wygiąć płetwę sterową, uszkodzić skrzynkę mieczową albo doprowadzić do pęknięcia elementów konstrukcyjnych. Przy większej prędkości możliwe są również uszkodzenia laminatu i dna jednostki.

Jeszcze poważniejsze konsekwencje mogą spotkać motorówki i houseboaty. Uderzenie śrubą napędową w kamień lub mieliznę często kończy się zniszczeniem śruby, wygięciem wału napędowego albo uszkodzeniem przekładni silnika. Pływanie po płytyznach może także doprowadzić do zassania piasku i mułu do układu chłodzenia, co skutkuje przegrzaniem, a nawet zatarciem silnika.

W skrajnych przypadkach chwila nieuwagi może zakończyć się nie tylko kosztowną naprawą, ale również koniecznością wezwania pomocy na wodzie.



WAŻNE

Mielizna na jez. Boczny koło Rydzewa, tylko parę metrów od szlaku!



W tym przypadku kardynałki pełniły rolę... oznaczenia kąpieliska - to samo miejsce na Boczny.



Tutaj kardynałki już nie ma, mielizna przy Pierkunowie, na jeziorze Kisajno



Hotel Robert's Port  
Żegluga Pasażerska Mikołajki Robert Śliwiński  
Stare Sady 4, 11-730 Mikołajki  
tel. 503 018 600

Hotel Robert's Port to znany kompleks hotelowo-portowy, położony nad jeziorem Tałty, kilka minut od Mikołajek. Dzięki lokalizacji przy szlaku Wielkich Jezior Mazurskich obiekt od lat przyciąga żeglarzy, motorowodniaków oraz organizatorów wydarzeń biznesowych i integracyjnych.

Kompleks oferuje strefę SPA & wellness, baseny, sale konferencyjne oraz przestrzeń do organizacji dużych eventów, konferencji i spotkań firmowych. Dużym atutem jest nowoczesna marina z dostępem do jeziora Tałty i szlaku WJM.


W porcie dostępne są obecnie wolne miejsca rezydencje oraz miejsca cumownicze dla jachtów żaglowych i motorowych wraz z dostępem do pomostów, mediów i zaplecza sanitarnego.



Do zobaczenia w Starych Gadach nad Jeziorem Tałty

# Wolne miejsca

rezydenckie i cumownicze



## Nowa oferta Stacji Żeglarskiej Korektywa nad Bełdanami

# Marina Piaski Apartamenty

Marina Piaski Apartamenty to jedna z najciekawszych nowych inwestycji turystycznych na Mazurach w sezonie 2026. Nowoczesny obiekt położony nad jeziorem Bełdany, w miejscowości Piaski koło Rucianego-Nidy, już od pierwszych dni działalności przyciąga uwagę osób szukających wypoczynku w wysokim standardzie, ale bez utraty tego, co na Mazurach najważniejsze – bliskości natury, ciszy, wody i żeglarskiego klimatu.

Nowy obiekt powstał jako część dobrze znanej wśród żeglarzy **Stacji Żeglarskiej Korektywa**. Dzięki temu goście Marina Piaski Apartamenty otrzymują znacznie więcej niż sam nocleg. Mogą korzystać z całej infrastruktury portowej, restauracyjnej i rekreacyjnej Korektywy, która od lat należy do rozpoznawalnych miejsc na szlaku Wielkich Jezior Mazurskich

Już sama lokalizacja robi ogromne wrażenie. Jezioro Bełdany, otaczające port lasy Puszczy Piskiej oraz spokojna atmosfera sprawiają, że miejsce doskonale wpisuje się w coraz bardziej popularny trend wypoczynku slow life. Z jednej strony można tu odpocząć od miejskiego hałasu, z drugiej – nadal pozostać w centrum mazurskiego życia żeglarskiego.

Marina Piaski Apartamenty oferuje nowoczesne pokoje dwuosobowe oraz przestronne apartamenty rodzinne. Największe, dwupokojowe apartamenty mogą komfortowo pomieścić nawet dziewięć osób, co czyni obiekt atrakcyjnym zarówno dla rodzin z dziećmi, jak

i większych grup znajomych. Wnętrza zostały urządzone w nowoczesnym, ale ciepłym stylu, z dużym naciskiem na wygodę i funkcjonalność.

Każdy pokój wyposażono w klimatyzację, telewizor, lodówkę, suszarkę do włosów oraz zestaw ręczników. Nie zabrakło także ekspresów do kawy, które pozwalają rozpocząć dzień od spokojnego śniadania na tarasie lub balkonie z widokiem na mazurską przyrodę.

Dużym atutem obiektu są śniadania serwowane codziennie w formie bufetu. Świeże produkty, aromatyczna kawa i spokojna atmosfera od rana tworzą klimat prawdziwego wypoczynku. Goście mogą później spędzić dzień na wodzie, wybrać się na rowerową wycieczkę po okolicznych lasach lub po prostu odpoczywać nad samym jeziorem.

Integralną częścią całego kompleksu pozostaje klimatyczna **Restauracja Tatarak** działająca na terenie Korektywy. Restauracja z dużym tarasem nad portem i własną keją dla gości od

lat buduje swój charakter wokół mazurskiego klimatu i żeglarskiej atmosfery. To miejsce, gdzie można zjeść obiad po rejsie, napić się drinka przy zachodzie słońca lub posłuchać koncertów organizowanych w sezonie letnim.

**Sama Korektywa to dziś znacznie więcej niż klasyczna przystań żeglarska.** Port po generalnym remoncie oferuje nowoczesną infrastrukturę dla żeglarzy, w tym miejsca rezydenckie i gościnne, ostniony basen portowy, y-bomy, slip, dźwig do wodowania jachtów, zimowanie jednostek pod chmurką i w hali oraz usługi szkutnicze. Cały teren jest monitorowany i chroniony przez całą dobę.

Żeglarze korzystający z portu mają do dyspozycji toalety, prysznic, pralnię, sklep, myjnię naczyń z ciepłą wodą, przyłącza prądu i wody oraz liczne miejsca do odpoczynku nad samym jeziorem. Na miejscu działa również drink bar, foodtruck, boisko do siatkówki oraz wiata ogniskowa.

Nowy obiekt coraz mocniej otwiera się także na klientów biznesowych. **Marina Piaski Apartamenty umożliwia organizację konferencji, szkoleń i spotkań firmowych** w otoczeniu mazurskiej przyrody. Połączenie komfortowego zaplecza noclegowego z infrastrukturą portową i restauracyjną sprawia, że miejsce może być ciekawą alternatywą dla klasycznych hoteli konferencyjnych.

Ważnym atutem pozostaje również wygoda codziennego pobytu. Goście mają dostęp do bezpłatnego Wi-Fi na terenie całego obiektu oraz dużego parkingu znajdującego się bezpośrednio przy porcie.

Marina Piaski Apartamenty pokazuje, że **współczesne Mazury coraz częściej stawiają na wysoki standard połączony z autentycznym klimatem regionu.** To miejsce, które może zainteresować zarówno żeglarzy cumujących w Korektywie, jak i osoby szukające spokojnego wypoczynku nad wodą bez konieczności rezygnowania z komfortu.



APARTAMENTY  
Ruciane-Nida, Piaski 2a  
Recepcja: tel. +48 515 003 293  
www.marinapiaski.pl



# Nowy port w Rucianem Nidzie nad jeziorem Guzianka Wielka

Na terenie dawnego tartaku w Rucianem-Nidzie powstaje jedna z największych i najbardziej wyczekiwanych inwestycji wodniackich na południowym odcinku Szlaku Wielkich Jezior Mazurskich. Nad jeziorem Guzianka Wielka ma powstać nowoczesny port jachtowy, który całkowicie odmieni zaniedbany dziś teren przemysłowy i stworzy nowe centrum żeglarsko-turystyczne miasta.

Nowa marina budowana jest na obszarze liczącym blisko 14 hektarów. Jeszcze kilka lat temu funkcjonował tutaj dawny tartak – miejsce mocno związane z historią Rucianego-Nidy i przemysłowym charakterem tej części Mazur. Przez lata teren pozostawał jednak niewykorzystany i stopniowo niszczał. Dziś samorząd chce przywrócić temu miejscu życie, ale już w zupełnie nowej formie – jako nowoczesnej przestrzeni dla żeglarzy, turystów i mieszkańców.

Projekt portu zakłada budowę dużej przystani mogącej pomieścić około 150 jednostek pływających. Powstaną nowe pomosty cumownicze, kapitanat portu, hangary i zaplecze techniczne dla jachtów, w tym warsztaty szkutnicze oraz slip umożliwiający wodowanie łodzi. W planach są również parkingi, drogi dojazdowe, infrastruktura sanitarna oraz tereny spacerowe i rekreacyjne. Całość ma zostać uzupełniona o gastronomię, punkty usługowe i miejsca wypoczynku nad wodą.

Architekci odpowiedzialni za projekt podkreślają, że marina ma zostać możliwie mocno wpisana w naturalny krajobraz Mazur. W wizualizacjach pojawiają się budynki z zielonymi dachami, drewnianymi elewacjami oraz dużą ilością zieleni wokół nabrzeża. Inwestycja ma więc łączyć nowoczesny charakter portu z zachowaniem mazurskiego klimatu i otaczającej przyrody.

Pierwsze formalne działania związane z zagospodarowaniem terenów po tartaku rozpoczęły się już w 2024 roku. W styczniu wydano decyzję dotyczącą lokalizacji inwestycji celu publicznego dla budowy nowej mariny i przebudowy nabrzeża jeziora Guzianka Wielka. Był to ważny krok umożliwiający rozpoczęcie przygotowań projektowych i starania o finansowanie inwestycji.

Kolejny przełom nastąpił w 2025 roku, kiedy gmina Ruciane-Nida uzyskała wielomilionowe dofinansowanie ze środków europejskich oraz budżetu państwa. Dzięki temu możliwe stało się

rozpoczęcie przygotowań do realizacji całego przedsięwzięcia. W tym czasie rozpoczęto także pierwsze działania związane z uporządkowaniem terenu oraz planowaniem przyszłej infrastruktury rekreacyjnej i plażowej.

Na początku 2026 roku ogłoszono przetarg na budowę portu. Według zapowiedzi władz miasta zasadnicze prace budowlane mają rozpocząć się jeszcze w tym samym roku. Wykonawca będzie miał około dwóch lat na realizację inwestycji, co oznacza, że zakończenie budowy planowane jest pod koniec 2027 roku. Jeśli harmonogram zostanie utrzymany, pierwsi żeglarze będą mogli zaciemniać w nowej marinie już w sezonie 2027 lub na początku 2028 roku.

Nowy port po dawnym tartaku może stać się jedną z najważniejszych marin na południu Mazur. Ruciane-Nida od lat jest jednym z głównych punktów na wodniackiej mapie regionu, szczególnie dla żeglarzy płynących w kierunku jeziora Nidzkiego, Bełdan czy Śniardw. W ostatnich sezonach coraz wyraźniej widać jednak problem z dostępnością miejsc cumowniczych, zwłaszcza w szczycie wakacji. Budowa nowej mariny ma więc nie tylko poprawić komfort żeglugi, ale również zwiększyć bezpieczeństwo i uporządkować ruch turystyczny w tej części Szlaku Wielkich Jezior Mazurskich.

Dla samego miasta inwestycja ma mieć również ogromne znaczenie gospodarcze. Samorząd liczy na rozwój nowych usług, gastronomii i turystyki całorocznej. Wokół portu mają pojawić się nowe miejsca pracy oraz przestrzeń przyciągająca nie tylko żeglarzy, ale także mieszkańców i turystów odwiedzających Mazury poza sezonem. Wszystko wskazuje więc na to, że teren dawnego tartaku już za kilka lat stanie się jednym z najbardziej nowoczesnych i rozpoznawalnych waterfrontów na Mazurach.



# Pod Dębem

## 30 lat mazurskiej historii nad jez. Nidzkim

Czarter jachtów  
REZERWACJA ONLINE  
tel. 609 441 896



Noclegi  
REZERWACJA ONLINE  
tel. 609 441 896



Są na Mazurach miejsca, które przez lata stały się czymś więcej niż tylko portem czy bazą noclegową. Takim miejscem jest Pod Dębem w Rucianem-Nidzie. Kompleks świętuje swoje 30-lecie, będąc jednym z najbardziej rozpoznawalnych punktów na południowym krańcu Szlaku Wielkich Jezior Mazurskich. Od trzech dekad przyciąga żeglarzy, motorowodniaków, rodziny z dziećmi oraz wszystkich tych, którzy chcą odpocząć nad jednym z najpiękniejszych jezior regionu – Jeziorem Nidzkim.

Położony na skraju Puszczy Piskiej kompleks od początku rozwijał się wokół żeglarskiej pasji i bliskości natury. Dziś Pod Dębem to rozbudowana marina, restauracja, baza noclegowa, kemping, plaża, wypożyczalnia sprzętu wodnego oraz centrum czarterowe, które pozwala rozpocząć mazurską przygodę praktycznie od razu po przyjeździe.

Największym atutem obiektu pozostaje port. **Przystań od lat jest jednym z najważniejszych miejsc postojowych na południu Mazur.** Oferuje miejsca cumownicze, slipowanie jednostek, usługi szkutnicze, zimowanie jachtów oraz niewielki sklep żeglarski, w którym można zaopatrzyć się w podstawowe akcesoria i wyposażenie potrzebne podczas rejsu. Dla wielu załóg jest to ostatni większy port przed wypłynięciem na malownicze i znacznie spokojniejsze wody Jeziora Nidzkiego.

Pod Dębem to także miejsce, w którym można rozpocząć cały urlop na wodzie. **W ofercie znajdują się czartery jachtów żaglowych i motorowych,** a także wypożyczalnia sprzętu wodnego pozwalająca aktywnie spędzać czas nad jeziorem. Kajak, rowery wodne czy inne jednostki rekreacyjne są chętnie wybierane przez rodziny oraz osoby, które chcą odkrywać urok Nidzkiego bez konieczności czarterowania większego jachtu.

Po dniu spędzonym na wodzie wielu gości kieruje swo-

je kroki do restauracji Pod Dębem. Lokal od lat słynie z kuchni opartej na świeżych składnikach i regionalnych smakach. Szczególne miejsce w menu zajmują ryby pochodzące z mazurskich jezior, a dodatkową atrakcją są własnoręcznie wędzone produkty przygotowywane na miejscu. **Wędzone ryby, mięsa oraz inne regionalne specjały** można nie tylko spróbować w restauracji, ale również kupić i zabrać ze sobą jako smaczną pamiątkę z Mazur. Klimatyczne wnętrza, kominek oraz widok na marinę sprawiają, że restauracja jest popularna zarówno wśród żeglarzy, jak i turystów odwiedzających Rucianę-Nidę.

**Kompleks oferuje również szeroką bazę noclegową.** Goście mogą wybierać pomiędzy pokojami, apartamentami, a nawet wyjątkowym apartamentem na wodzie. Dla wielu osób właśnie możliwość zamieszkania tuż przy jeziorze stanowi jeden z największych atutów Pod Dębem. Wystarczy kilka kroków, aby znaleźć się na plaży, pomoście lub w restauracji.

Rodziny z dziećmi doceniają natomiast rozległy teren rekreacyjny. Na miejscu znajduje się plaża z kąpieliskiem, plac zabaw, boiska oraz liczne atrakcje pozwalające aktywnie spędzać czas bez konieczności opuszczania kompleksu. Dzięki temu Pod Dębem od lat pozostaje jednym z ulubionych miejsc rodzinnego wypoczynku na południowych Mazurach.

Dużą popularnością cieszy się również kemping położony bezpośrednio przy jeziorze. To propozycja dla osób ceniących bliskość natury, ale jednocześnie chcących korzystać z pełnej infrastruktury portowej, restauracyjnej i sanitarnej. Możliwość rozbicia namiotu lub ustawienia kampera tuż nad wodą sprawia, że wielu turystów wraca tutaj każdego roku.

**Nie sposób mówić o Pod Dębem bez wspomnienia Jeziora Nidzkiego.** To właśnie ten akwen nadaje miejscu wyjątkowy charakter. Jezioro, otoczone lasami Puszczy Piskiej, uznawane jest za jeden z najbardziej malowniczych i naturalnych fragmentów Szlaku Wielkich Jezior Mazurskich. Liczne zatoki, spokojniejsze brzegi oraz bliskość rezerwatów przyrody sprawiają, że rejs po Nidzkim pozostaje jednym z najpiękniejszych doświadczeń na Mazurach.

**Trzydzieści lat działalności to historia tysięcy żeglarskich rejsów, rodzinnych wakacji i spotkań przy mazurskim stole.** Pod Dębem przez ten czas stało się jednym z symboli Rucianego-Nidy i miejscem, które dla wielu osób jest obowiązkowym punktem każdej wyprawy na Mazury. Połączenie portu, restauracji, własnej wędzarni, noclegów, czarterów, wypożyczalni sprzętu wodnego, plaży i kempingu sprawia, że **od 30 lat niezmiennie pozostaje jednym z najbardziej kompletnych kompleksów wypoczynkowych nie tylko nad Jeziorem Nidzkim.**

Spotkajmy się Pod Dębem



Pod Dębem  
p o d d e b e m . p l



### Most Obrotowy Kanał Łuczański jez. Niegocin - jez. Kisajno

Most znajduje się nad Kanałem Łuczańskim w Giżycku i jest wpisany do rejestru zabytków nieruchomych. Został zbudowany w 1898 r. w celu zapewnienia dojazdu z Giżycka do Twierdzy Boyen. Ma ponad 20 metrów długości i 8 szerokości. Obiekt warto obejrzeć, jedyny tego typu most w Polsce i w Europie. Przeszło jest jedno i nie podnosi się do góry, ale odchyła w bok o 90 stopni. Ustawia się równoległe do nabrzeża kanału. Dzięki specjalnemu, oryginalnemu mechanizmowi 100 tonowy most może obsługiwać ręcznie jeden operator (zajmuje to 5 minut).

W długi weekend czerwcowy oraz od 1 lipca do 30 sierpnia 2026 most będzie otwierany dla wodniaków w godzinach: 10:30 – 11:00 / 12:35 – 13:00 / 14:00 - 14:35 oraz 17:25 - 18:25. W innych terminach wymagane uzgodnienie z obsługą mostu, tel. 726 888 878.



### Śluza Karwik Kanał Jegliński jez. Roś - jez. Seksty / Śniardwy

Śluza na Kanale Jeglińskim, wybudowana w latach 1845-1849 r. Znajduje się w pobliżu jeziora Seksty. Dzięki śluzie możliwa jest żegluga pomiędzy jeziorami: Roś i Śniardwy (przez jez. Seksty). Nie jest tak uczęszczana i pojemna jak śluza Guzianka, jednak stanowi ważny szlak komunikacji wodnej w Krainie Wielkich Jezior Mazurskich w stronę Pisz. To duża budowla hydrotechniczna ze sporych rozmiarów kanałem i bocznym jazem, którym odprowadzany jest nadmiar wód z WJM do jeziora Roś i rzeki Pisy. Uruchamiana jest napędem elektrycznym.

Godziny otwarcia Czerwiec 10:00 – 20:30, Lipiec / Sierpień 9:30 – 20:30, Wrzesień 9:30 – 19:30  
Obsługa śluzy, tel. 532 032 805.



### Śluza Guzianka I jez. Guzianka Mała - jez. Bełdany

Wybudowana w 1879 r. Początkowo wykonana z drewna. W 1899 r. zyskała ściany z cegieł i kamieni. Jest to śluza komorowa pomiędzy jeziorami Guzianka Mała i Bełdany. Rocznie służy tu ponad 20 tysięcy jachtów. Traktowana jest jako atrakcja turystyczna i zabytek hydrotechniczny. Funkcjonuje nieprzerwanie od ponad 100 lat.

Śluza Guzianka jest bardzo ważna dla żeglugi po Wielkich Jeziorach Mazurskich. Łączy bowiem główne skupisko jezior mazurskich z miastem Ruciane-Nida, z jeziorem Nidzkim oraz wieloma mniejszymi akwenami wodnymi w tym regionie. Jej długość to 44 metry. Jednostki pływające pokonują dzięki niej różnicę prawie dwóch metrów w poziomie wody.

Godziny otwarcia (głównie statki rejsowe) Czerwiec 10:00 – 20:00,  
Lipiec / Sierpień - 10:00 - 21:00, Wrzesień 10:00 - 19:00, Październik - 10:00 - 17:00  
Obsługa śluzy, tel. 87 423 10 03



### Śluza Guzianka II jez. Guzianka Mała - jez. Bełdany

Śluza Guzianka II umożliwia szybszą przeprawę żeglarzom z jeziora Bełdany na jezioro Guzianka Duża. Wodniacy korzystający ze starej śluzy musieli czekać na przeprawę 2-3 godziny.

Obiekt powstał we współpracy Wód Polskich z gminami mazurskimi i marszałkiem województwa warmińsko-mazurskiego. W zależności od wielkości jednostek, w komorze nowej śluzy może znajdować się od sześciu dużych jachtów do nawet kilkunastu małych jednostek. Długość użyteczna komory śluzy wynosi 50 m, szerokość – 7,5 m, ponadto minimalna głębokość – 2 m, a minimalny prześwit pionowy pod mostem – 4 m. Budowa Guzianki II pochłonęła 30 mln zł. Śluza przeszła generalny remont w sezonie 2023.

Godziny otwarcia Czerwiec 9:00 – 17:00, Lipiec / Sierpień 9:00 – 19:00,  
Wrzesień 9:00 – 18:00, Październik 9:00 – 17:00  
Obsługa śluzy, tel. 532 032 066



# Domowe jedzenie

bo nie umiemy gotować jak w restauracji


# Szanty na żywo

jak ktoś dobrze zagada Jurka i ma własny instrument

# Żeglarski klimat!

etykieta żeglarska dalej obowiązuje

tel. 695 853 463, FB/TawernaSzymonka  
Port i Tawerna Szymonka nad jeziorem Szymoneckim, Szymonka




**Odkryj Łabędzi Szlak jeziora Kisajno**

# Odkryj port Łabędzi Ostrów na nowo

Łabędzi Ostrów  
Piękna Góra koło Giżycka  
www.pieknaгора.pl  
tel. 603 161 153 / recepcja  
tel. 513 177 657 / bosman

Położony na malowniczym półwyspie otoczonym wodami jeziora Kisajno, port i ośrodek Łabędzi Ostrów to jedno z tych miejsc na Mazurach, gdzie natura wciąż odgrywa główną rolę. Gęste lasy, śpiew ptaków, szerokie panoramy jeziora i wyjątkowy spokój sprawiają, że ośrodek od lat przyciąga zarówno żeglarzy, jak i rodziny szukające prawdziwego odpoczynku z dala od miejskiego hałasu. Sam półwysp tworzy niezwykły klimat – z wielu miejsc na terenie ośrodka widać wodę, a bliskość przyrody czuć praktycznie na każdym kroku.

Położony na malowniczym półwyspie otoczonym wodami jeziora Kisajno, port i ośrodek Łabędzi Ostrów to jedno z tych miejsc na Mazurach, gdzie natura wciąż odgrywa główną rolę. Gęste lasy, śpiew ptaków, szerokie panoramy jeziora i wyjątkowy spokój sprawiają, że ośrodek od lat przyciąga zarówno żeglarzy, jak i rodziny szukające prawdziwego odpoczynku z dala od miejskiego hałasu. Sam półwysp tworzy niezwykły klimat – z wielu miejsc na terenie ośrodka widać wodę, a bliskość przyrody czuć praktycznie na każdym kroku.

Łabędzi Ostrów znajduje się w Pięknej Górze niedaleko Giżycka, w samym sercu Szlaku Wielkich Jezior Mazurskich. To lokalizacja szczególnie ceniona przez osoby kochające aktywny wypoczynek nad wodą, ale jednocześnie szukające bardziej kameralnego klimatu niż w największych marinach regionu. **Port osłonięty jest naturalną zielenią i zatokami jeziora** Kisajno, dzięki czemu nawet w szczycie sezonu można tu znaleźć atmosferę spokojnego mazurskiego wypoczynku.

Ogromnym atutem ośrodka jest również nie-

wielka odległość od Giżycka – letniej stolicy Mazur. Kilka minut jazdy samochodem lub krótki rejs dzieli gości od miasta pełnego atrakcji turystycznych, restauracji, koncertów, imprez plenerowych czy zabytków takich jak Twierdza Boyen i most obrotowy. Dzięki temu Łabędzi Ostrów pozwala połączyć wypoczynek blisko natury z łatwym dostępem do miejskiej infrastruktury i wydarzeń w Giżycku i Wilkasach.

Sercem obiektu jest **port jachtowy mogący pomieścić ponad 100 jednostek**. Żeglarze mają do dyspozycji miejsca cumownicze z dostępem do prądu i wody, zaplecze sanitarne, slip, pompę do fekalii, możliwość zimowania jachtów oraz wypożyczalnię sprzętu wodnego. Dużym atutem jest również położenie bezpośrednio na szlaku jeziora Kisajno – jednego z najbardziej malowniczych akwenów Mazur, pełnego wysp, zatok i dzikich brzegów.

Wyjątkowym elementem tego miejsca jest również **przebiegający w pobliżu Łabędzi Szlak** – jedna z najbardziej klimatycznych tras spacerowych i rowerowych w okolicach Giżycka. Szlak prowadzi przez lasy, półwyspy i brzegi jeziora

Kisajno, pozwalając odkrywać mniej znane, spokojniejsze oblicze Mazur. To idealna propozycja dla osób ceniących kontakt z naturą, fotografię krajobrazową czy rodzinne wycieczki wśród zieleni. Wędrówkom często towarzyszą widoki na wodę, dzikie ptactwo oraz charakterystyczne mazurskie krajobrazy, które najlepiej pokazują naturalne piękno tej części regionu.

**Oferta noclegowa ośrodka** jest bardzo szeroka. Goście mogą wybierać pomiędzy klimatycznymi drewnianymi domkami, apartamentami z widokiem na jezioro oraz pokojami portowymi. Wiele domków posiada tarasy skierowane w stronę wody, co dodatkowo podkreśla kontakt z mazurską przyrodą. To miejsce dobrze sprawdzi się zarówno podczas rodzinnych wakacji, romantycznego wyjazdu we dwoje, jak i pobytów grupowych czy integracyjnych.

Na terenie ośrodka przygotowano również **wiele atrakcji dla osób preferujących aktywny wypoczynek**. Do dyspozycji gości pozostają plaża i kąpielisko, plac zabaw dla dzieci, boisko do siatkówki plażowej, siłownia plenerowa oraz miejsca na ogniska i grille. W

sezonie organizowane są wieczory integracyjne, **koncerty i spotkania przy muzyce na żywo** (czwartki, piątki i soboty). Okoliczne lasy i szlaki zachęcają natomiast do spacerów oraz wycieczek rowerowych.

Ważnym elementem Łabędzkiego Ostrowia jest również **restauracja serwująca kuchnię inspirowaną regionalnymi smakami Mazur**. W menu pojawiają się między innymi ryby oraz dania przygotowywane w oparciu o lokalne produkty. Restauracja i sale bankietowe wykorzystywane są także podczas wesel, konferencji oraz imprez firmowych organizowanych nad samym jeziorem.

Łabędzi Ostrów to miejsce, które łączy mazurską naturę z wygodną infrastrukturą portową i wypoczynkową. Położenie na zalesionym półwyspie nad Kisajnem sprawia, że nawet krótki pobyt pozwala poczuć prawdziwy klimat Mazur – spokojnych, zielonych i pełnych przestrzeni. To również **doskonała baza wypadowa** do odkrywania zarówno dzikiej przyrody jeziora Kisajno, jak i atrakcji turystycznych Giżycka oraz całego Szlaku Wielkich Jezior Mazurskich.

bezpieczna przystań komfortowe noclegi wypożyczalnia sprzętu restauracja koncerty na żywo



# Cisza, która naprawdę ma sens na Mazurach

...czyli dlaczego elektryczne silniki do żaglówek coraz lepiej pasują do Mazur?

Jeszcze kilka lat temu elektryczny silnik przy żagłówce wielu osobom kojarzył się bardziej z ciekawostką technologiczną niż realnym wyposażeniem jachtu. Dziś sytuacja wyraźnie się zmienia. Na Mazurach coraz częściej okazuje się bowiem, że cichy napęd pomocniczy nie jest modą, lecz praktycznym rozwiązaniem, które bardzo dobrze wpisuje się w charakter żeglowania po Wielkich Jeziorach Mazurskich.

Na żagłówce silnik nie powinien psuć tego, po co w ogóle wychodzimy na wodę. A na Mazurach coraz częściej okazuje się, że cisza nie jest już tylko kwestią komfortu, ale także praktyki i przepisów.

Na polskich jeziorach strefy ciszy nie są wyjątkiem — obowiązują już na setkach akwenów w całym kraju. Na samych Mazurach zakazy obejmują wiele jezior oraz odcinków dobrze znanych żeglarzom. Na Szlaku Wielkich Jezior Mazurskich i w jego sąsiedztwie dotyczą m.in. Jeziora Nidzkiego i Dobskiego, ale także Wojnowa, Buwełna, Ublików, Gołdopiwa, Dejgun czy części Bełdan. To oznacza, że temat elektrycznego napędu przestał być ciekawostką, a stał się czymś bardzo praktycznym.

Na samym szlaku Wielkich Jezior Mazurskich rzadko potrzebujemy od silnika pomocniczego wielogodzinnej pracy z pełną mocą. Znacznie częściej liczy się spokojne wejście do portu, odejście od kei, przejście przez kanał albo śluzę. Guzianka służy rocznie ponad 20 tysięcy

jachtów, Kanał Łuczański ma ponad dwa kilometry długości, a Kanał Jegliński jest jednym z najbardziej charakterystycznych odcinków drogi w stronę Pisz. W takich miejscach cisza, precyzja i natychmiastowa gotowość bywają cenniejsze niż dodatkowe konie mechaniczne.

I właśnie dlatego elektryczny Torqeedo do żagłówek ma sens. Seria Travel została pomyślana dla małych łodzi i jednostek do 2 ton. Travel XS oferuje 700 W mocy i odpowiednik 2 HP, a Travel XP — 1600 W i odpowiednik 5 HP. **Oba rozwiązania stawiają na wygodę:** system Click & Play bez kabli, kolorowy wyświetlacz z informacją o zasięgu, prędkości i stanie baterii, aplikację mobilną oraz możliwość ładowania energią słoneczną. Do tego dochodzi prosty rozruch bez linki, bez benzyny i bez kanistra płaczącego się po pokładzie.

Ogromną rolę odgrywa także sama konstrukcja napędu. Torqeedo stosuje śruby o dużej średnicy — porównywalnej z tymi, które w silnikach spalinowych spotyka się zwykle przy jednost-

kach o mocy kilkudziesięciu koni mechanicznych. Tak duża śruba „chwytą” znacznie więcej wody przy każdym obrocie, dzięki czemu reakcja na dodanie gazu jest niemal natychmiastowa. W praktyce oznacza to lepszą kontrolę podczas manewrów, większe bezpieczeństwo przy podejściu do kei oraz pewniejsze zachowanie łodzi w ciasnych portach i kanałach.

Dodatkową przewagą jest bardzo wysoki moment obrotowy, który silnik elektryczny oddaje już od pierwszego obrotu śruby. To cecha, której klasyczne silniki spalinowe nie są w stanie osiągnąć przy niskich obrotach. Efekt jest odczuwalny od razu: **łódź reaguje płynnie, zdecydowanie i bez zwłoki.**

Najważniejsze jest jednak to, że **elektryk nie zmienia żagłówek w motorówkę** — po prostu sprawia, że używanie silnika staje się mniej inwazyjne. Oficjalne testy Travel XP pokazują, że na 2-tonowej żagłówce nie jest to sprzęt do długiego i szybkiego motorowania przez pół dnia. Ale właśnie jako napęd pomocniczy — do manewrów,

kanałów, śluz, bezwietrznych odcinków czy spokojnego zejścia z jeziora — sprawdza się bardzo sensownie. Dla mniejszych łodzi wystarczy Travel XS, dla większych żaglówek lepszym wyborem będzie Travel XP o wyraźnie większym uciążu.

Torqeedo jest przy tym marką, która od lat rozwija zaawansowane systemy bateryjne również w oparciu o kompetencje motoryzacyjne. Producent i polski dystrybutor wprost odwołują się do ogniw stosowanych w technologii BMW serii „i”. A jeśli ktoś potrzebuje jeszcze więcej cichej mocy, w ofercie znajdują się również serie Cruise, systemy Deep Blue oraz Saildrive dla większych jachtów.

Na końcu i tak chodzi przecież o jedno: żeby **silnik pomocniczy pomagał, a nie zabierał klimatu pływania**. Na żaglach cisza nie jest luksusem. To część całego doświadczenia. I właśnie dlatego dobrze dobrany elektryk na Mazurach może okazać się nie gadżetem, lecz jednym z tych elementów wyposażenia, które naprawdę poprawiają komfort wypoczynku.



# Pociągi wrócą na Mazury

## Mrągowo i Mikołajki ponownie na kolejowej mapie Polski

Po latach oczekiwań mieszkańcy oraz turyści odwiedzający Mazury doczekali się przetomowej informacji. Trwają przygotowania do przywrócenia połączeń kolejowych do Mrągowo i Mikołajek. To jedna z najważniejszych inwestycji komunikacyjnych w regionie od wielu lat, która ma nie tylko poprawić komfort podróżowania, ale również zwiększyć atrakcyjność turystyczną centralnej części Mazur. Jest jednak jeden istotny haczyk – na szybkie pociągi pasażerowie jeszcze długo nie będą mogli liczyć.

Linia kolejowa nr 223, łącząca Czerwonkę, Mrągowo, Mikołajki, Orzysz i Elk, przez lata popadała w coraz większą degradację. Regularny ruch pasażerski zawieszono ponad 15 lat temu, a dziś większość torowiska wymaga gruntownej modernizacji. Mimo to samorządy, PKP Polskie Linie Kolejowe oraz Urząd Marszałkowski województwa warmińsko-mazurskiego rozpoczęły konkretne działania mające na celu przywrócenie połączeń kolejowych w tej części regionu.

Pierwszym etapem inwestycji będzie przywrócenie połączeń do Mrągowo. Według obecnych planów pociągi pasażerskie mają wrócić tam w 2027 roku. Rok później kolej dotrze także do Mikołajek, jednego z najważniejszych turystycznych miast na Mazurach. Dla wielu mieszkańców regionu to symboliczny powrót kolei do serca Krainy Wielkich Jezior Mazurskich.

Nowa inwestycja ma ogromne znaczenie również dla turystyki. Mazury od lat zmagają się z problemami komunikacyjnymi, szczególnie w sezonie letnim. Zakorkowane drogi, ograniczona liczba parkingów i duży ruch samochodowy powodują, że podróż do Mikołajek czy Mrągowo potrafi być bardzo uciążliwa. Powrót kolei może częściowo rozwiązać te problemy i stworzyć alternatywę dla transportu samochodowego.

Szczególnie ważne może być to dla młodych ludzi oraz turystów przyjeżdżających z dużych miast. Dzięki odbudowie połączeń łatwiejszy stanie się dojazd do mazurskich kurortów bez konieczności korzystania z własnego auta. W przyszłości może to również wpłynąć na rozwój nowych inwestycji turystycznych oraz zwiększenie liczby od-



POWROTY

Ujęcie archiwalne / Dworzec kolejowy Mikołajki  
Źródło bazakolejowa.pl fot. Michał Gliniecki

wiedzających region poza szczytem sezonu. Jest jednak pewne ograniczenie, które studzi entuzjazm części mieszkańców. Choć pociągi wrócą na Mazury, nie będą to szybkie połączenia. Według obecnych założeń modernizacja linii pozwoli na osiągnięcie prędkości do około 80 km/h. Oznacza to, że podróż koleją nadal będzie stosunkowo długa w porównaniu z trasami drogowymi.

Dodatkowym problemem pozostaje stan infrastruktury oraz skala koniecznych prac modernizacyjnych. Linia przez lata była zaniedbywana, a część obiektów wymaga niemal całkowitej odbudowy. Inwestycja będzie więc kosztowna i rozłożona na kilka etapów. Samorządowcy podkreślają jednak, że najważniejsze jest samo przywrócenie ruchu kolejowego i zatrzymanie dalszej degradacji infrastruktury.

Warto również zauważyć, że odbudowa połączeń kolejowych może mieć znaczenie nie tylko turystyczne, ale również społeczne. Dla wielu mieszkańców mniejszych miejscowości kolej może ponownie stać się ważnym środkiem transportu do pracy, szkół czy urzędów. To szczególnie istotne w regionie, gdzie transport publiczny w wielu miejscach jest mocno ograniczony.

Mazury od lat kojarzą się przede wszystkim z żeglugą, jeziorami i turystyką wodną. Coraz częściej jednak mówi się także o potrzebie nowoczesnego i bardziej ekologicznego transportu. Powrót pociągów do Mrągowo i Mikołajek może stać się początkiem większych zmian komunikacyjnych w regionie i szansą na nowe otwarcie dla mazurskiej kolei.

Ognisty Ptak  
HOTEL \*\*\*

Jesiennie Mazury  
jeszcze bardziej oryginalne

Jesień na Mazurach ma wyjątkowy klimat, a jednym z miejsc, które najlepiej go oddają, jest Hotel Ognisty Ptak nad jeziorem Świącajtę. Gdy kończy się sezon żeglarski, obiekt nadal przyciąga gości wydarzeniami pokazującymi spokojniejsze, ale równie atrakcyjne oblicze regionu.

Jednym z najbardziej rozpoznawalnych wydarzeń jest Dyniowy Port – klimatyczna wioska dyniowa tworzona nad samym jeziorem. Kolorowe dekoracje, jesiennie aranżacje i mazurska przyroda tworzą wyjątkową scenerię, która na stałe wpisała się w jesienny kalendarz Ognistego Ptaka i przyciąga zarówno rodziny, jak i miłośników fotografii.

Dużą popularnością cieszy się także Mazurskie Święto Piwa. To pełne muzyki na żywo, regio-

nalnych smaków i wspólnej zabawy wydarzenie, które z roku na rok przyciąga coraz więcej gości i stało się jedną z najbardziej rozpoznawalnych jesiennych imprez w tej części Mazur.

Miłośnicy eleganckich spotkań mogą wybrać Jesienny Wieczór z Winem. Degustacje prowadzone przez sommeliera, kolacja przygotowana przez szefa kuchni i wieczór przy muzyce pokazują, że Mazury po sezonie nadal potrafią zachwycać atmosferą, smakami i wyjątkową gościnnością.

Ognisty Ptak od lat udowadnia, że Mazury żyją także po wakacjach. Jesienne wydarzenia nad Świącajtami pozwalają odkryć bardziej kameralne i klimatyczne oblicze Krainy Wielkich Jezior Mazurskich, zachęcając do odwiedzin również poza szczytem sezonu.



Inauguracja **Dyniowego Portu**  
z atrakcjami!  
weekend 2-4 października 2026

Dyniowy port będzie można podziwiać  
do połowy listopada 2026

**JESIENNY  
WIECZÓR  
Z WINEM**

Jesienny Wieczór z winem  
10 października 2026

Ilość noclegów i miejsc podczas  
wydarzenia ograniczona.

**HOTEL OGNISTY PTAK**

**Mazurskie Święto Piwa**

Mazurskie Święto Piwa  
7 listopada 2026

Ilość noclegów i miejsc podczas  
wydarzenia ograniczona.

# Noclegowe Perły Mazur

## odkrywamy Mazury pełne klimatu i spokoju

Na Mazurach wyraźnie widać nowy kierunek rozwoju turystyki. Coraz więcej właścicieli obiektów noclegowych tworzy miejsca kameralne, bliskie naturze i oparte na prawdziwym mazurskim klimacie. W ramach projektu „Noclegowe Perły Mazur” redakcja Mazury24.eu odwiedza lokalizacje pokazujące, że wypoczynek w stylu slow life to świadomy powrót do ciszy, spokoju i autentyczności. Coraz więcej turystów wybiera dziś nie wielkie resorty, lecz miejsca z charakterem — położone nad jeziorami, wśród lasów, stworzone z pasją, szacunkiem do przyrody i miłością do Mazur.



### Rezydencja Wrony 27A nad jeziorem Tajty



Wrony27A to całoroczna rezydencja położona nad jeziorem Tajty, stworzona z myślą o rodzinach i grupach przyjaciół szukających komfortowego wypoczynku w samym sercu Mazur. Do dyspozycji gości oddano sześć przestronnych sypialni z prywatnymi łazienkami, dużą strefę wspólną z kominkiem, świetnie wyposażoną kuchnię oraz imponujący taras z widokiem na jezioro i otaczającą przyrodę. Na miejscu czeka prywatny pomost, sauna, jacuzzi, sprzęt wodny i niemal hektarowa działka zapewniająca przestrzeń do relaksu oraz aktywnego wypoczynku.

📍 Wrony 27A, Giżycko ☎ 606 444 634 ✉ biuro@wrony27a.pl → wrony27a.pl

### Oaza Żuraw nad jeziorem Buwełno



Oaza Żuraw to dwa nowoczesne, bliźniacze domki położone nad Jeziorem Buwełno, na hektarowej działce z prywatną linią brzegową. Kameralne położenie bez sąsiadów gwarantuje ciszę, bliskość natury i wyjątkowe widoki na jezioro oraz mazurskie pola. Każdy domek oferuje komfortowy salon z kominkiem, wyposażoną kuchnię, dwie sypialnie oraz duży zadaszony taras. Na gości czekają prywatny pomost, łódka wędkarska, ogromna huśtawka z widokiem na wodę oraz możliwość obserwacji żurawi, saren i łosi. To idealne miejsce na spokojny wypoczynek blisko natury.

📍 Jeziorna 12, Miłki ☎ 502 609 954 → oazazuraw.pl



### Glamila - Wioska Wakacyjna nad jeziorem Dejguny



Wioska Wakacyjna Glamila to kameralny obiekt glampingowy położony nad jeziorem Dejguny, w strefie ciszy i na obszarze Natura 2000. Nowoczesne namioty glampingowe łączą bliskość natury z komfortem apartamentu — posiadają tarasy z widokiem na jezioro, aneksy kuchenne, oddzielne sypialnie i łazienki. Na gości czekają podgrzewany basen, prywatna plaża i pomosty, kajaki, SUP-y, rowery wodne, strefa relaksu oraz mazurska bania. Obiekt oferuje również kosze śniadaniowe z regionalnych produktów. To idealne miejsce dla osób szukających spokojnego wypoczynku blisko natury.

📍 Sterławki Średnie 36 k. Giżycka ☎ 780 109 523 ✉ glamilaglamp@gmail.com → glamila.pl

### Rezydencja Harsz152 nad jeziorem Dargin



Rezydencja Harsz152 to luksusowa willa nad jeziorem Dargin, stworzona z myślą o komfortowym wypoczynku rodzin i grup przyjaciół. Elegancka architektura inspirowana mazurskim stylem harmonijnie łączy się tu z nowoczesnym wyposażeniem i bliskością natury. Goście mają do dyspozycji prywatny basen z podgrzewaną wodą, saunę, jacuzzi, siłownię, salę kinową oraz przestronny salon z kominkiem. Rezydencja oferuje również prywatne pomosty, sprzęt wodny i bezpośredni dostęp do jeziora, tworząc idealne miejsce zarówno do relaksu, jak i aktywnego wypoczynku w sercu Wielkich Jezior Mazurskich.

📍 Harsz 152, Harsz ☎ 606 444 634 ✉ biuro@wrony27a.pl




# Dla kogo jest Mazuralia Przeczka?

Na Mazurach coraz większą popularnością cieszą się miejsca stworzone nie tylko do noclegu, ale przede wszystkim do wspólnego spędzania czasu.

Rodziny z dziećmi, organizatorzy kolonii, zielonych szkół czy młodzieżowych campusów coraz częściej szukają lokalizacji, które łączą aktywny wypoczynek, bezpieczeństwo i dobrą zabawę.

Jednym z takich miejsc jest Mazuralia Przeczka – kameralna przystań położona w przejściu z jeziora Mikołajskiego na Śniardwy.



**kontakt dla organizatorów / sterników grup tel. 509 111 199**

To miejsce od początku budowane było bardziej jako przestrzeń integracji i aktywnego wypoczynku niż typowa marina nastawiona wyłącznie na żeglarzy. Dzięki temu bardzo dobrze odnajdują się tutaj grupy dziecięce i młodzieżowe. **Mazuralia oferuje ogromną ilość atrakcji ruchowych i animacji**, które sprawiają, że dzieci praktycznie przez cały dzień mają zapewnioną aktywność i kontakt z rówieśnikami.

Dużą popularnością cieszą się zabawy z pistoletami na wodę, gry terenowe, przeciąganie liny, bubble football czy różnego rodzaju konkurencje sportowe. Dzieci mogą korzystać także

z dmuchańców, sprzętu wodnego oraz licznych zabawek i elementów przeznaczonych do aktywnej zabawy na świeżym powietrzu. **To właśnie ten swobodny, wakacyjny klimat** sprawia, że miejsce szczególnie dobrze sprawdza się podczas kolonii, campów i rodzinnych wyjazdów.

**Wieczorami przystań zmienia się w przestrzeń integracji i wspólnej zabawy.** Organizowane są ogniska, wieczory animacyjne i coraz bardziej popularne fluo party, które dla młodszych uczestników stanowią jedną z największych atrakcji pobytu. Światła UV, muzyka i wspólna

zabawa tworzą atmosferę letniego campusu, który bardziej przypomina wakacyjny festiwal niż klasyczny pobyt nad jeziorem.

**Mazuralia Przeczka bardzo dobrze sprawdza się również jako miejsce dla rodzin z dziećmi.** Kameralna przestrzeń, dużo zieleni i brak wielkomiejskiego zgiełku pozwalają naprawdę odpocząć. To właśnie taki model wypoczynku coraz częściej wybierają osoby szukające na Mazurach czegoś więcej niż tylko hotelowego pokoju czy zatłoczonej mariny.

Ogromnym atutem miejsca jest również jego na-

turalne położenie. Bliskość jezior, lasów i mazurskiej przyrody daje możliwość organizacji spacerów, zajęć terenowych czy aktywności wodnych. Dzieci mogą spędzać czas z dala od ekranów telefonów i komputerów, ucząc się współpracy, aktywności oraz kontaktu z naturą.


**Mazuralia Przeczka pokazuje, że Mazury to dziś nie tylko żagle i porty, ale również miejsca stworzone z myślą o rodzinach, dzieciach i wspólnym przeżywaniu wakacyjnych przygód.** To przestrzeń pełna energii, ruchu i dobrej atmosfery, gdzie najważniejsze są relacje, integracja i aktywny wypoczynek nad wodą.



wyjątkowa  
na Mazurach

# pizza

# za



tel. 666 936 866

**Czy pizza może zaskoczyć smakiem, delikatnością, a jej kruche brzegi mogą smakować tak samo jak środek?**

Ku naszemu zaskoczeniu TAK! Mimo, że z Mazurami kojarzą się bardziej ryby, kartacze i pierogi, ta niewielka pizzeria w Paprotkach jest warta Waszej uwagi i odwiedzenia. Nie będziemy jej reklamować, namawiać Was na siłę... nie chcemy później czekać w kolejce 2 godziny czekając na jej smak :)

Redakcja Mazury24.eu



DZIKI HARSZ, jez. Dargin (wschodni brzeg) tel. tel. 722 277 527, dzikiharsz.pl

# Dziki Harsz

miejsce, gdzie trudno odpłynąć po jednym postoju

Do zobaczenia  
na miejscu  
~Dziki



Na brzegu jeziora Dargin znajduje się miejsce, które wielu żeglarzy planowało odwiedzić na jedną noc... a zostało kilka dni. Dziki Harsz od lat przyciąga świetnym położeniem na Szlaku Wielkich Jezior Mazurskich i prawdziwie mazurską atmosferą. Spotykają się tu żeglarze, motorowodniacy, rodziny z dziećmi oraz wszyscy, którzy chcą dobrze spędzić czas nad wodą.

## Wpadaj do tawerny – Cytrynówka już czeka

Już od pierwszych chwil wiadomo, że w Dzikim Harszu nikt nie lubi pośpiechu. Gości często wita domowa cytrynówka, która pomaga szybko przełączyć się w mazurski tryb wypoczynku. Potem pozostaje usiąść z widokiem na jezioro i spróbować regionalnych smaków. Tawerna od lat jest jednym z największych atutów tego miejsca.

## Porcje dla prawdziwych żeglarzy

W Dzikim Harszu nikt nie wychodzi głodny. Tutejsza kuchnia słynie z solidnych porcji większych niż w wielu restauracjach na szlaku. Królują regionalne specjały, ryby i tradycyjne dania przygotowywane bez pośpiechu.

To jedzenie stworzone dla ludzi, którzy naprawdę spędzili dzień na wodzie.

## Przycumuj na obiad i płyn dalej

Wielu żeglarzy odwiedza Dzikie Harsz tylko na chwilę. Cumują, jedzą obiad i ruszają dalej w stronę Mamr. Goście tawerny nie płacą za cumowanie podczas wizyty na obiedzie, dlatego port jest popularnym przystankiem na trasie. Położenie nad Darginem sprawia, że Dzikie Harsz jest dobrym miejscem zarówno na jedną noc, jak i dłuższy pobyt. Szerokie przestrzenie wodne, liczne zatoki i bliskość Mamr pozwalają każdego dnia odkrywać nowe zakątki północnych Mazur.

## Kajaki czekają – bierz i pływaj

W ciągu dnia życie koncentruje się wokół wody. Dużą popularnością cieszą się dostępne dla gości bezpłatne kajaki, dzięki którym można ruszyć na krótką wycieczkę po Darginie. Rodzice odpoczywają przy tawernie lub na plaży, a dzieci szybko znajdują sobie zajęcie nad wodą. Port przez cały sezon tętni życiem. Przy kei cumują jach-

ty żaglowe, łodzie motorowe i houseboaty. Dla wielu załóg Dzikie Harsz jest obowiązkowym punktem każdego rejsu.

## Ogniska wieczorem

Wieczorami goście spotykają się przy ogniskach. Korzystanie z miejsc ogniskowych jest wliczone w cenę cumowania, a na terenie obiektu przygotowano kilka takich stref. To czas rozmów o rejsach, planach i wspomnieniach, które często przeciągają się do późnych godzin. To właśnie wtedy najlepiej widać, że Dzikie Harsz jest czymś więcej niż tylko portem czy miejscem noclegowym. Zamiast luksusów oferuje autentyczną atmosferę, dobre jedzenie, piękne położenie nad Darginem i ludzi, którzy przyjeżdżają tu przede wszystkim po to, by dobrze spędzić czas.


Nic więc dziwnego, że wielu żeglarzy rozpoczynając kolejny sezon na Mazurach ma już w głowie konkretny plan. Trasa może się zmieniać, ale jedno pytanie pojawia się niemal zawsze:

„To co, zatrzymujemy się w Dzikim Harszu?”

## Zamów jedzenie z Dzikiej Tawerny z Portu Dzikie Harsz z dowozem na szlak\*

\* Dowóz do: Most Sztynorcki, Harsz, Zdorkowo, Pozezdrze, Pieczarki, wschodni brzeg j. Dargin, Pierkunowski Róg, Sztynort, Ogonki

tel. 722 277 527



Dostarczamy Pierogi, pizzę i hamburgery



Przy zamówieniu posiłków możliwe zamówienie innych produktów z oferty

Dostawa do 1,5h lądem lub wodą (jeśli warunki pozwolą)  
Możesz zamówić wcześniej i... po dotarciu do celu nie czekać  
Koszt dowozu 20 zł / zamówienie powyżej 100 zł - dowóz gratis



## DZIKIE REGATY z Sailor Merry

25.09-27.09

jezioro Dargin port Dzikie Harsz

### PROGRAM

**25.09 (piątek)**  
20:00 seans saunowy  
21:00 koncert szantowy  
integracja przy wspólnym ognisku

**26.09 (sobota)**  
REGATY o DZIKI PUCHAR (klasa open)  
09:00 rejestracja w Biurze Regat  
10:00 start pierwszego biegu  
14:00 zakończenie regat  
15:00 wręczenie nagród  
21:00 koncert szantowy  
zabawa taneczna w tawernie

**27.09 (niedziela)**  
Chill & Relax

➔ Zapisz się ze swoją załogą lub dołącz do załogi **Sailor Merry**

### ZAPISY

721 145 156  
kontakt@sailormerry.pl

DODATKOWE ATRAKCJE  
gry i zabawy dla dzieci



mazury



Stacja Wodna Kietlice nad Mamrami to jedno z tych miejsc na Mazurach, do których wielu żeglarzy wraca regularnie – nie tylko ze względu na położenie nad rozległymi wodami jeziora Mamry, ale przede wszystkim przez **wyjątkowy klimat, kuchnię i atmosferę prawdziwej mazurskiej stolicy**. Ukryta wśród zieleni, z dala od dużych i głośnych marin, od lat przyciąga osoby szukające spokojniejszego, bardziej autentycznego oblicza Szlaku Wielkich Jezior Mazurskich.

Już od samego wejścia do portu **czuć tutaj klimat dawnych Mazur**. Historyczne zabudowania dawnego gospodarstwa tworzą charakterystyczną mazurską zabudowę z pruskiego muru, a sercem całego miejsca pozostaje słynna tawerna mieszcząca się w starej stodole. To właśnie tutaj wieczorami spotykają się żeglarze, słychać muzykę, rozmowy o rejsach i dźwięk gitar. **W sezonie regularnie odbywają się koncerty na żywo** i szantowe jam session, które tworzą atmosferę przypominającą dawne, mazurskie porty sprzed lat.

Kietlice od dawna **słyną jednak przede wszystkim z kuchni**. Wielu żeglarzy mówi wprost, że właśnie tutaj można zjeść **najlepsze pierogi na Mazurach**. Ręcznie lepione, przygotowywane

według tradycyjnych receptur, od lat są znakiem rozpoznawczym stolicy. Goście szczególnie chwalą klasyczne farsze regionalne, ale także sezonowe wersje na stół. Oprócz pierogów ogromnym **uznaniem cieszą się smażone ryby, domowe śniadania** oraz tradycyjne dania kuchni regionalnej. Opinie o kuchni regularnie pojawiają się zarówno wśród turystów odwiedzających Mamry, jak i w żeglarskich przewodnikach kulinarnych.

Ogromnym **atutem stolicy jest także przestrzeń**. To miejsce nie sprawia wrażenia zatłoczonego nawet w środku sezonu. Rozległy teren daje poczucie swobody i kontaktu z naturą. Wokół znajduje się dużo zieleni, miejsca do odpoczynku, pole namiotowe, port oraz prze-

strzeń idealna do spędzania wieczorów nad wodą. Nad całością góruje imponujący pomnik przyrody – stary dąb, który od lat jest jednym z symboli tego miejsca i dodatkowo podkreśla wyjątkowy charakter dawnego mazurskiego siedliska.

Stacja Wodna Kietlice nad Mamrami pozostaje jednym z najbardziej klimatycznych portów północnych Mazur. Nie znajdziemy tutaj przesadnego luksusu ani nowoczesnej „marinowej” sztuczności. Jest za to prawdziwy mazurski klimat, dobra muzyka, świetna kuchnia, żeglarska atmosfera i miejsce, które od lat buduje swoją renomę bardziej opiniami gości niż reklamą. **Dla wielu osób to właśnie tutaj Mazury nadal smakują tak, jak dawniej.**



**OH MAZURY**  
Bogaczewo, tel. 660 149 233  
FB/OhMazury



## Są takie miejsca, gdzie... **Mazury smakują lepiej**

Na Mazurach nie brakuje pensjonatów i ośrodków wypoczynkowych, ale są miejsca, które od pierwszych chwil pokazują, że powstały z pasji i bliskości natury. Takim miejscem jest OH Mazury w Bogaczewie – **kameralny obiekt położony około 300 metrów od jeziora Boczne**. To propozycja dla osób, które szukają czegoś więcej niż noclegu. Tutaj wypoczynek łączy się z naturą, lokalnymi smakami i atmosferą, którą trudno znaleźć w typowych hotelach czy dużych resortach.

### **Własna winnica i ogród dla gości**

Jednym z największych wyróżników jest **własna winnica oraz ogród warzywno-ziołowy**. W sezonie goście mogą spacerować pomiędzy grządkami (nawet bosą), poznawać uprawiane rośliny i wybierać produkty, które mogą przygotować na śniadanie. **Świeże pomidory, zioła czy sezonowe warzywa prosto z ogrodu sprawiają, że każdy poranek smakuje tutaj wyjątkowo**. To atrakcja szczególnie ceniona przez rodziny z dziećmi, które mogą zobaczyć, skąd pochodzą produkty wykorzystywane w kuchni, a jednocześnie spędzać czas blisko natury.

### **Smaki regionu i weekendowe degustacje**

W sezonie letnim OH Mazury zaprasza gości na weekendowe spotkania z lokalnymi smakami. Można wtedy spróbować przygotowywanej na miejscu kombuchy, a także regionalnych spe-

cjałów dostarczanych przez lokalnych producentów. Wieczorami (weekendy) kolacje przy jazzie, świecach i ognisku.

### **Mazury w spokojniejszym rytmie**

OH Mazury doskonale sprawdza się zarówno podczas rodzinnych wakacji, jak i pobytów osób szukających ciszy oraz kontaktu z naturą. **Kameralna atmosfera domków, duży teren zielony, hamaki, miejsca do wypoczynku oraz bliskość jeziora pozwalają zwolnić tempo i odpocząć od codziennego pośpiechu**.

To miejsce wybierają również niewielkie grupy zorganizowane, dla których ważna jest wyjątkowa atmosfera, lokalne produkty oraz dogodna lokalizacja umożliwiająca zwiedzanie najciekawszych zakątków Mazur.

OH Mazury nie próbuje konkurować wielkością czy liczbą atrakcji. Jego siłą jest autentyczność. Własna winnica, ogród dostępny dla gości, regionalne smaki oraz bliskość jeziora sprawiają, że pobyt tutaj pozwala odkryć Mazury w bardziej naturalnym i prawdziwym wydaniu. To miejsce dla tych, którzy chcą na chwilę zwolnić i poczuć smak Mazur wszystkimi zmysłami...

**W takich miejscach urlop płynie wolniej...**

# Oznakowanie szlaków WJM

Przebywając na Mazurach i żeglując po szlakach WJM, wszyscy powinniśmy znać znaki żeglugowe, które regulują wiele zakazów i nakazów. Stosowanie się do nich dba o nasze bezpieczeństwo i zapewnia unormowane zasady żeglugi dla wszystkich uczestników szlaku. Szczególnie znajomość znaków żeglugowych, powinny sobie przyswoić osoby pływające bez patentów żeglarskich, czy też motorowodnych.

Dla wielu, będzie to okazja do przypomnienia sobie podstawowych oznaczeń. Przygotowaliśmy dla Was najważniejsze i najczęściej występujące znaki na szlakach Wielkich Jezior Mazurskich.






## ZNANKI ZAKAZU

-  **A. 1 - Zakaz przejścia.** Dotyczy: mijania, portów i bocznych dróg wodnych, zamknięcia ruchu żeglugowego, przejścia pod mostami, wchodzenia i wychodzenia ze śluz.
-  **A. 2 - Zakaz wyprzedzania**
-  **A. 5 - Zakaz postoju**  
Zakaz postoju (na kotwicy lub na cumach przy brzegu).
-  **A. 5.1 - Zakaz postoju**  
na szerokości określonej na znaku w metrach (od znaku).
-  **A. 6 - Zakaz kotwiczenia**  
Zakaz kotwiczenia, wleczenia kotwicy, łańcucha lub liny.
-  **A. 7 - Zakaz cumowania**  
do brzegu
-  **A. 8 - Zakaz zawracania**
-  **A. 9 - Zakaz wytwarzania fali**
-  **A. 12 - Zakaz ruchu statków**  
o napędzie mechanicznym
-  **A. 14 - Zakaz uprawiania**  
narcisrstwa wodnego oraz holowania statków powietrznych za statkiem.
-  **A. 15 - Zakaz ruchu**  
statków żaglowych
-  **A. 17 - Zakaz pływania**  
na desce z żaglem
-  **A. 18 - Koniec strefy** w której małe statki używane wyłącznie do uprawiania sportu lub rekreacji mogły rozwijać duże prędkości.
-  **A. 20 - Zakaz ruchu**  
skuterów wodnych





## ZNANKI NAKAZU

-  **B. 1 - Nakaz ruchu** w kierunku wskazanym przez znak
-  **B3. A - Nakaz trzymania się** strony szlaku. Nakaz trzymania się tej strony szlaku żeglownego, która leży z lewej burty
-  **B3. B - Nakaz trzymania się** strony szlaku. Nakaz trzymania się tej strony szlaku żeglownego, która leży z prawej burty.
-  **B. 5 - Nakaz zatrzymania** statku w warunkach określonych przepisami: przejścia pod mostami zwodzonymi, przejścia przez śluzy.
-  **B. 6 - Nakaz nieprzekraczania** podanej na znaku prędkości w km/h
-  **B. 7 - Nakaz nadania** sygnału dźwiękowego
-  **B. 8 - Nakaz zachowania** szczególnej ostrożności
-  **B. 10 - Nakaz zmiany kursu** lub prędkości przez statki idące główną drogą wodną lub w sytuacjach, gdy z portu lub bocznej drogi wodnej wychodzą statki.

## ZNANKI OGRANICZENIA

-  **C. 1 - Ograniczona** głębokość
-  **C. 2 - Ograniczona** wysokość prześwitu nad zwierciadłem wody
-  **C. 3 - Ograniczona** szerokość szlaku lub kanału żeglownego
-  **C. 4 - Inne** ograniczenia ruchu żeglugowego
-  **C. 5 - Granica** szlaku żeglownego oddalona od prawego (lewego) brzegu, w metrach podanych liczbą na znaku. Statki powinny przechodzić w odległości większej, niż wartość wskazana na znaku.

## ZNANKI ZALECENIA

-  **B. 1 - Nakaz ruchu** w kierunku wskazanym przez znak
-  **D. 1B - Zalecenia** przejścia w jednym kierunku (przejście z przeciwnego kierunku zabronione).
-  **D. 2 - Zalecenia** trzymania się we wskazanym obszarze
-  **D. 3 - Zalecenie** przejścia w kierunku określonym strzałką

## ZNANKI INFORMACYJNE

-  **E. 1 - Zezwolenie** przejścia (znak ogólny)
-  **E. 2 - Wskazanie** linii napowietrznej nad drogą wodną (liczba w prawym dolnym rogu oznacza wysokość linii napowietrznej nad poziomem najwyższej wody żeglownej).
-  **E. 4A - Prom** na uwięzi
-  **E. 5 - Zezwolenie** na postój (na kotwicy lub cumach przy brzegu).
-  **E. 5.1 - Zezwolenie** na postój na akwenu, którego szerokość w metrach jest podana na znaku, licząc od miejsca ustawienia znaku.
-  **E. 5.2 - Zezwolenie** na postój na akwenu ograniczonym odstępami w metrach, podanymi na znaku, licząc od miejsca ustawienia znaku.
-  **E. 6 - Zezwolenie** na postój na kotwicy i wleczenie kotwicy, łańcucha lub liny.
-  **E. 7 - Zezwolenie** na cumowanie do brzegu
-  **E. 7.1 - Miejsce** zarezerwowane dla załadunku i wyładunku samochodów

-  **E. 8 - Wskazanie** miejsca do zawracania
-  **E. 13 - Miejsce** poboru wody pitnej
-  **E. 15 - Zezwolenie** na ruch żeglugowy statków o napędzie mechanicznym
-  **E. 16 - Zezwolenie** na ruch żeglugowy statków używanych wyłącznie do uprawiania sportu lub rekreacji
-  **E. 17 - Zezwolenie** na uprawianie narciarstwa wodnego oraz holowanie statków powietrznych za statkiem.
-  **E. 18 - Zezwolenie** na ruch statków żaglowych
-  **E. 19 - Zezwolenie** na ruch statków o napędzie wiosłowym
-  **E. 20 - Zezwolenie** na pływanie na desce z żaglem
-  **E. 21 - Zezwolenie** na ruch małych statków używanych wyłącznie do uprawiania sportu lub rekreacji z dużą prędkością.
-  **E. 22 - Zezwolenie** na wodowanie i wciąganie statków na brzeg
-  **E. 24 - Zezwolenie** na ruch skuterów wodnych

## SYGNALIZACJA DŹWIĘKOWA

- Uwaga
- Zmieniam mój kurs w prawo
  - Zmieniam mój kurs w lewo
  - Moje maszyny (silnik) pracuje wstecz
  - Nie mogę manewrować
  - Niebezpieczeństwo zderzenia (sygnał ciągle powtarzany)
  - Wzywam pomocy (sygnał powtarzany)
  - Wzywam pomocy (sygnał ciągły)
  - Zatrzymajcie natychmiast swój statek
  - Uwaga! Alarm! Człowiek za burtą!



Jedną z największych  
flot czarterowych  
na Mazurach

# Czartery na Mazurach od 30 lat

REZERWACJA  
ONLINE  
jachty żaglowe



REZERWACJA  
ONLINE  
jachty motorowe



Port Sailor, Piękna Góra 2A  
tel.: 501 690 256, 12 266 23 23  
sailor@sailor, www.sailor.pl



Mazury od lat przyciągają miłośników żeglarstwa, rodzinne załogi oraz osoby szukające wypoczynku blisko natury. Jedną z firm, która od ponad 30 lat pomaga odkrywać Krajinę Wielkich Jezior Mazurskich, jest Sailor. To jeden z najbardziej rozpoznawalnych armatorów na szlaku, Wielkich Jezior Mazurskich oferujący szeroki wybór jachtów żaglowych oraz houseboatów.

Bazą firmy jest port Sailor w Pięknej Górze po stronie jeziora Kisajno. Dogodna lokalizacja pozwala szybko dotrzeć zarówno na północne jeziora, jak i w kierunku Mikołajek czy Rucianego-Nidy. To świetny punkt startowy dla krótkich rejsów weekendowych oraz dłuższych wakacyjnych wypraw.

Jednym z największych atutów Sailora jest rozbudowana flota. Wśród jachtów żaglowych znajdują się m.in. popularne modele Antila 28.2, Antila 30 i Antila 33 oraz Laguna 30, Delphia 33 MC, Sedna 30 czy Tes 32 Dreamer. Osoby preferujące wypoczynek bez konieczności posiadania patentu mogą wybrać nowoczesne jachty motorowe i houseboaty, takie jak Stillo 30, SunCamper 35 Flybridge czy Janmor 700.

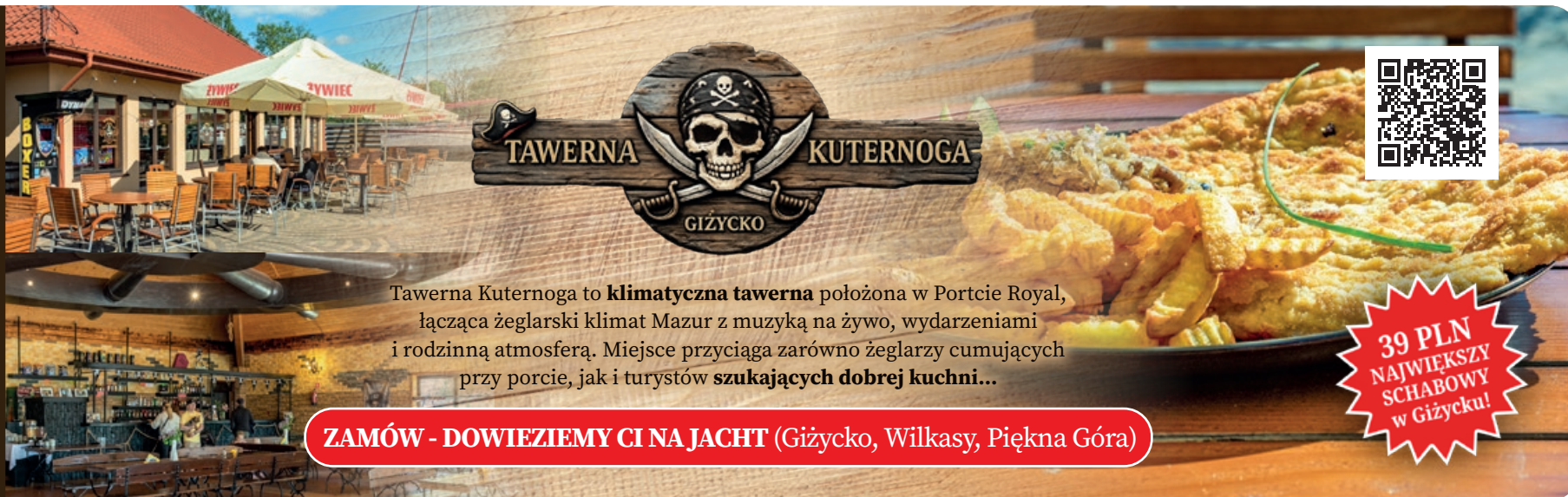
Jednostki oferowane przez Sailora zapewniają komfortowy wypoczynek na wodzie. Przestronne wnętrza, nowoczesne wyposażenie, ogrzewanie oraz funkcjonalne rozwiązania sprawiają, że rejs może być wygodny zarówno latem, jak i poza głównym sezonem. To propozycja dla rodzin, grup przyjaciół oraz wszystkich, którzy chcą poznać Mazury.

Firma dużą wagę przywiązuje również do jakości obsługi. Przed wypłynięciem załogi przechodzą szkolenie prowadzone przez bosmanów, a podczas rejsu mogą liczyć na wsparcie techniczne i serwisowe. Dzięki temu z oferty korzystają zarówno doświadczeni żeglarze, jak i osoby stawiające pierwsze kroki na wodzie.

Połączenie wieloletniego doświadczenia, nowoczesnej floty, własnego portu i profesjonalnej obsługi sprawia, że Sailor od lat należy do grona liderów mazurskiego rynku czarterowego. To miejsce, w którym rozpoczyna się wiele niezapomnianych przygód na Wielkich Jeziorach Mazurskich.

	<b>Prawa granica szlaku żeglownego</b>		<b>Lewa granica szlaku żeglownego</b>		<b>Rozgałęzienie szlaku</b>		<b>Główny szlak przebiega w lewo</b>		<b>Główny szlak przebiega w prawo</b>
	Oznakowanie pływające granic szlaku żeglownego - prawa granica szlaku żeglownego.		Oznakowanie pływające granic szlaku żeglownego - lewa granica szlaku żeglownego.				Oznakowanie pływające granic szlaku żeglownego - czerwony wałec - główny szlak przebiega w lewo.		Oznakowanie pływające granic szlaku żeglownego - zielony stożek - główny szlak przebiega w prawo.
	<b>Prawy brzeg</b>		<b>Lewy brzeg</b>		<b>Od prawego do lewego</b>		<b>Od lewego do prawego</b>		<b>Znak odosobnionego niebezpieczeństwa. Ustawiony albo zamocowany na / lub ponad odosobnionym niebezpieczeństwem, wokół którego jest woda żeglowna.</b>
	Oznakowanie brzegowe przebiegu szlaku żeglownego - prawy brzeg.		Oznakowanie brzegowe przebiegu szlaku żeglownego - lewy brzeg.		Znaki brzegowe - przejście szlaku żeglownego - od prawego do lewego (krzyż św. Jerzego).		Znaki brzegowe - przejście szlaku żeglownego - od lewego do prawego (krzyż św. Andrzeja).		
	<b>Prawy brzeg</b>		<b>Lewy brzeg</b>		<b>Na środku drogi wodnej</b>		<b>Prawy brzeg</b>		<b>Lewy brzeg</b>
Oznakowanie miejsc niebezpiecznych i przeszkód żeglugowych - prawy brzeg		Oznakowanie miejsc niebezpiecznych i przeszkód żeglugowych - lewy brzeg		Oznakowanie miejsc niebezpiecznych i przeszkód żeglugowych - na środku drogi wodnej		Oznakowanie miejsc niebezpiecznych i przeszkód żeglugowych - prawy brzeg		Oznakowanie miejsc niebezpiecznych i przeszkód żeglugowych - lewy brzeg	
	<b>Oznakowanie osi szlaku żeglownego oraz podejście do lądu</b>		<b>Prawa strona wyjścia</b>		<b>Lewa strona wyjścia</b>		<b>Oznakowanie zamkniętego akwenu</b>		<b>Oznakowanie akwenu dla narciarstwa wodnego lub podobnych sportów.</b>
Znaki te służą do wskazania, że woda wokół nich jest bezpieczna i żeglowna.		Oznakowanie wyjść szlaków żeglownych. Znaki te wskazują miejsca odgałęzienia kanału, wpływ lub wypływ rzeki z jeziora lub szerokiej drogi wodnej.		Oznakowanie wyjść szlaków żeglownych. Znaki te wskazują miejsca odgałęzienia kanału, wpływ lub wypływ rzeki z jeziora lub szerokiej drogi wodnej.		Oznakowanie akwenów zamkniętych dla ruchu żeglarskiego.			

ul. Woj. Polskiego 39, Giżycko  
tel. 530 323 580



Tawerna Kuternoga to **klimatyczna tawerna** położona w Portcie Royal, łącząca żeglarski klimat Mazur z muzyką na żywo, wydarzeniami i rodzinną atmosferą. Miejsce przyciąga zarówno żeglarzy cumujących przy porcie, jak i turystów **szukających dobrej kuchni...**

**ZAMÓW - DOWIEZIEMY CI NA JACHT (Giżycko, Wilkasy, Piękna Góra)**

**39 PLN  
NAJWIĘKSZY  
SCHABOWY  
w Giżycku!**

## Polecane porty dla rodzin z dziećmi

Lista portów dla rodzin z dziećmi, powstała w oparciu o obiektywną ocenę czytelników Mazury24.eu. Za główne kryteria przyjęto: plaże i/lub basen kryty, plac zabaw z piaskownicą, tyrolkę, animacje na terenie portu, dodatkowe atrakcje. Pełna lista portów z oceną (dla rodzin z dziećmi) i aktualnymi cenami dostępna Online po zeskanowaniu powyższego kodu QR.



### Piękny Brzeg

Jeziro Świącajty, Węgorzewo

Piękny plac zabaw, obszerny zielony teren, boisko do gier, wieża widokowa z długą tyrolką, piaszczysta plaża, wypożyczalnia sprzętu.



### Ognisty Ptak

Jeziro Świącajty, Ogonki

Bardzo zadbane teren. Oryginalny plac zabaw, trampolina, boisko piaskowe do siatkówki, plaża, basen kryty, teren zielony, wypożyczalnia sprzętu.



### OW Wodnik

Jeziro Nidzkie, Ruciane-Nida

Duży plac zabaw, plaża z kąpieliskiem, boisko do siatkówki, wypożyczalnia sprzętu wodnego, cudowny klimat lasu, animacje, koncerty.



### Port Pod Dębem

Jeziro Nidzkie, Ruciane Nida

Bardzo zadbane teren. Piękna plaża, duży i rozbudowany plac zabaw, wypożyczalnia sprzętu, boisko do siatki plażowej, bilard.



### Port Nowy Harsz

Jeziro Dargin, Nowy Harsz

Plaża, czyste i płytkie wody jez. Dargin, mały plac zabaw, boisko do gier, kajaki, optimisty, gry dla dzieci w tawernie, klimat dla rodzin z dziećmi.



### Port Gołębiwski

Jeziro Tałty, Mikołajki

Plaża, rejsy statkami, aquapark Tropikana, stok (wyciąg narciarski, tor saneczkarski letni), jazda konno, plac zabaw, animacje, wypożyczalnia sprzętu.



### Resort Niegocin

Jeziro Niegocin, Wilkasy

Duży plac zabaw, plaża, siłownia zewnętrzna, animacje, boiska do siatkówki i koszykówki, boisko wielofunkcyjne, wypożyczalnia sprzętu wodnego.



### Mazurski Raj

Jeziro Bełdany, Piaski

Piaszczysta plaża, zajęcia animacyjne, tenis ziemny, bilard, kręgle, symulatory dla dzieci, dmuchane zabawki, wkrótce basen i nowa sala zabaw.



♥♥♥♥♥ **Klub Mila** (jeziro Bełdany, zachodni brzeg, Kamień). Znajdziesz tu wszystko, co niezbędne dla dzieci: plaże, animacje, baseny zewnętrzne, pokój zabaw i gier, koncerty, las.

♥♥♥♥♥ **Ruciane Park** (jeziro Guzianka Wilk. Ruciane Nida) place zabaw, tyrolka, plaża, animacje dla dzieci, sprzęt wody, rowery, boisko do gry

♥♥♥♥♥ **Port Tajty** (jeziro Tajty, Wilkasy) plaża z wiatkami, duży plac zabaw, zajęcia animacyjne, wypożyczalnia sprzętu, baseny, robienie pizzy przez dzieci.

♥♥♥♥♥ **Port PTTK Wilkasy** (jeziro Niegocin, Wilkasy) w pobliżu plaża gminna, plac zabaw i urządzenia treningowe, wypożyczalnia kajaków, wioska Surfów.

♥♥♥♥♥ **Port AZS Wilkasy** (jeziro Niegocin, Wilkasy) plaża, wypożyczalnia sprzętu, boiska do gier, niewielki plac zabaw przy plaży, boiska do tenisa (również w hali).

♥♥♥♥♥ **Port Nautica Marina** (jeziro Niegocin, Wilkasy) piaszczysta plaża, nowy i piękny plac zabaw, mała gastronomia na miejscu, leżaki, zadbane teren zielony.

♥♥♥ **Kętrzyńska Przystań** (jeziro Przystań, Przystań) piękna i piaszczysta plaża, wypożyczalnia sprzętu, boisko do gier plażowych, teren zielony, plac zabaw.

♥♥♥ **Przystań Hotel Roś** (jeziro Roś, Pisz) plaża, wypożyczalnia sprzętu i rowerów, plac zabaw, teren zielony, tenis ziemny.

♥♥♥ **Port Łabędzi Ostrów** (jeziro Kisajno, Piękna Góra) duży i zadbane ośrodek, piaszczysta plaża, wypożyczalnia sprzętu, plac do ćwiczeń, plac zabaw.

♥♥♥ **Przystań Mazury** (jeziro Nidzkie, Krzyże) dwie plaże, plac zabaw, wypożyczalnia sprzętu, boisko do siatkówki, duży i zielony teren.

♥♥♥ **Port Jagodne** (jeziro Jagodne, Prażmowo) niewielka plaża, plac zabaw, hamaki, teren trawiasty, wypożyczalnia sprzętu, rodzinna atmosfera.

♥♥♥ **Port Sztynort** (jeziro Sztynorckie, Sztynort) rozległe tereny zielone, place zabaw, boisko do siatkówki plażowej, strefy ciszy... brakuje tylko plaży :)

## INWESTYCJA

Stan budowy na dzień 20 maja 2026r.

# Nowy kanał na Mazurach

## Do Szlaku Wielkich Jezior Mazurskich dołączy jezioro Grajewko

Szlak Wielkich Jezior Mazurskich może już wkrótce stać się jeszcze większy. Wszystko za sprawą przebudowy i udrożnienia kanału Niegocin – Grajewko, który po latach ma ponownie połączyć jezioro Niegocin z niewielkim jeziorem Grajewko.

Dla żeglarzy i motorowodniaków oznacza to nie tylko nowe możliwości eksploracji, ale także symboliczne powiększenie jednego z najbardziej znanych szlaków wodnych w Polsce.

Kanał Niegocin – Grajewko znajduje się w okolicach Giżycka i przez lata pozostawał praktycznie niedostępny dla żeglugi. Teraz jednak Wody

Polskie rozpoczęły jego przebudowę w ramach projektu rewitalizacji mazurskich kanałów. Inwestycja obejmuje między innymi pogłębienie kanału do około 1,6 m, poszerzenie go do około 15 metrów oraz umocnienie brzegów. Modernizacja ma poprawić bezpieczeństwo i przywrócić pełną funkcjonalność tej drogi wodnej.

Samo jezioro Grajewko nie należy do dużych akwenów, ale dla wodniaków jego ponowne włączenie do systemu Wielkich Jezior Mazurskich będzie ciekawą nowością. Akwen ma około 42 hektary powierzchni i po zakończeniu inwestycji stanie się kolejnym punktem na wodnej mapie Mazur.

To ważna informacja również z punktu widzenia całego Szlaku Wielkich Jezior Mazurskich. Główny szlak wodny, prowadzący od Pisz do Węgorzewa, liczy około 120 kilometrów, natomiast wraz ze wszystkimi odnogami i bocznymi trasami przekracza 180 kilometrów.

Dodanie jeziora Grajewko do systemu połączeń wodnych sprawi więc, że szlak symbolicznie „urośnie” o kolejny akwen i nowy fragment trasy. Dla wielu żeglarzy największą wartością Mazur zawsze była właśnie możliwość swobodnego przemieszczania się pomiędzy jeziorami, kanałami i zatokami bez konieczności opuszczania pokładu jachtu. Każde nowe połączenie

zwiększa atrakcyjność regionu i pozwala odkrywać mniej znane miejsca poza głównym nurtem turystycznym. Kanał ma być oddany do użytku w 2027 roku (zapewne przed sezonem).

Przebudowa kanału Niegocin – Grajewko jest częścią większego projektu obejmującego także kanały Sztynorcki, Nidzki, Jegliński oraz Kisajno – Popówka. Łączna wartość inwestycji realizowanych na mazurskich szlakach wodnych liczona jest w dziesiątkach milionów złotych, a ich głównym celem jest poprawa bezpieczeństwa, żeglowności i ochrona infrastruktury wodnej regionu.



## Pierwszy krok do gwiazdki Michelin?

Restauracja w Zatoce z prestiżową rekomendacją przewodnika Michelin Guide 2026.

To ważny moment dla mazurskiej gastronomii. Restauracja w Zatoce w Mikołajkach została oficjalnie ujęta w prestiżowym przewodniku MICHELIN Guide 2026, trafiając do grona restauracji rekomendowanych przez najbardziej rozpoznawalny przewodnik kulinarny na świecie. To ogromne wyróżnienie nie tylko dla samego lokalu, ale również dla całego regionu Mazur, który coraz mocniej zaznacza swoją obecność na gastronomicznej mapie Polski.

Przewodnik Michelin od lat uznawany jest za jeden z najważniejszych autorytetów w świecie gastronomii. Anonimowi inspektorzy oceniają restauracje pod kątem jakości produktów, techniki przygotowania potraw, harmonii smaków, osobo-

wości kuchni oraz powtarzalności poziomu dań. Już samo znalezienie się w przewodniku oznacza, że restauracja została dostrzeżona przez ekspertów i spełnia wysokie standardy kulinarne.

Dla Restauracji w Zatoce to efekt pracy całej załogi – od kucharzy, przez obsługę sali, po osoby dbające o codzienne funkcjonowanie obiektu. Szczególne gratulacje należą się szefowi kuchni i jego zespołowi, którzy od lat konsekwentnie budują autorski charakter miejsca, opierając menu na wysokiej jakości składnikach oraz regionalnych inspiracjach. Restauracja została wyróżniona przez Michelin jako miejsce reprezentujące kuchnię regionalną, co dodatkowo podkreśla jej związek z Mazurami.

Pojawienie się w MICHELIN Guide często jest pierwszym krokiem do jeszcze większych sukcesów. Wiele restauracji swoją drogę do zdobycia gwiazdki Michelin rozpoczynało właśnie od rekomendacji w przewodniku. Dla mikołajskiego lokalu może to być początek nowego rozdziału i sygnał, że mazurska kuchnia coraz śmielej konkuruje z najlepszymi restauracjami w kraju.

Dla gości odwiedzających Mazury to również ważna informacja – nad Wielkimi Jeziorami Mazurskimi można dziś znaleźć nie tylko piękne krajobrazy i żeglarski klimat, ale także gastronomię na poziomie docenianym przez najbardziej wymagających ekspertów kulinarnych świata.

To jedyna restauracja z takim wyróżnieniem, przy szlakach Wielkich Jezior Mazurskich.



## Restauracja w Zatoce w Mikołajkach



Restauracja w Zatoce oferuje kuchnię regionalną, gdzie Szef Kuchni tworzy dania oparte na lokalnych produktach. Specjalnością są własnoręcznie wędzone ryby, mięsa i sery, które podbijają serca wszystkich smakoszy. Przyjdź i przekonaj się, jak pysznie smakuje regionalna kuchnia w najlepszym wydaniu!

Hotel Amax, Aleja Spacerowa 7, Mikołajki, tel. +48 87 421 90 00





## Polecane porty, szlaki WJM

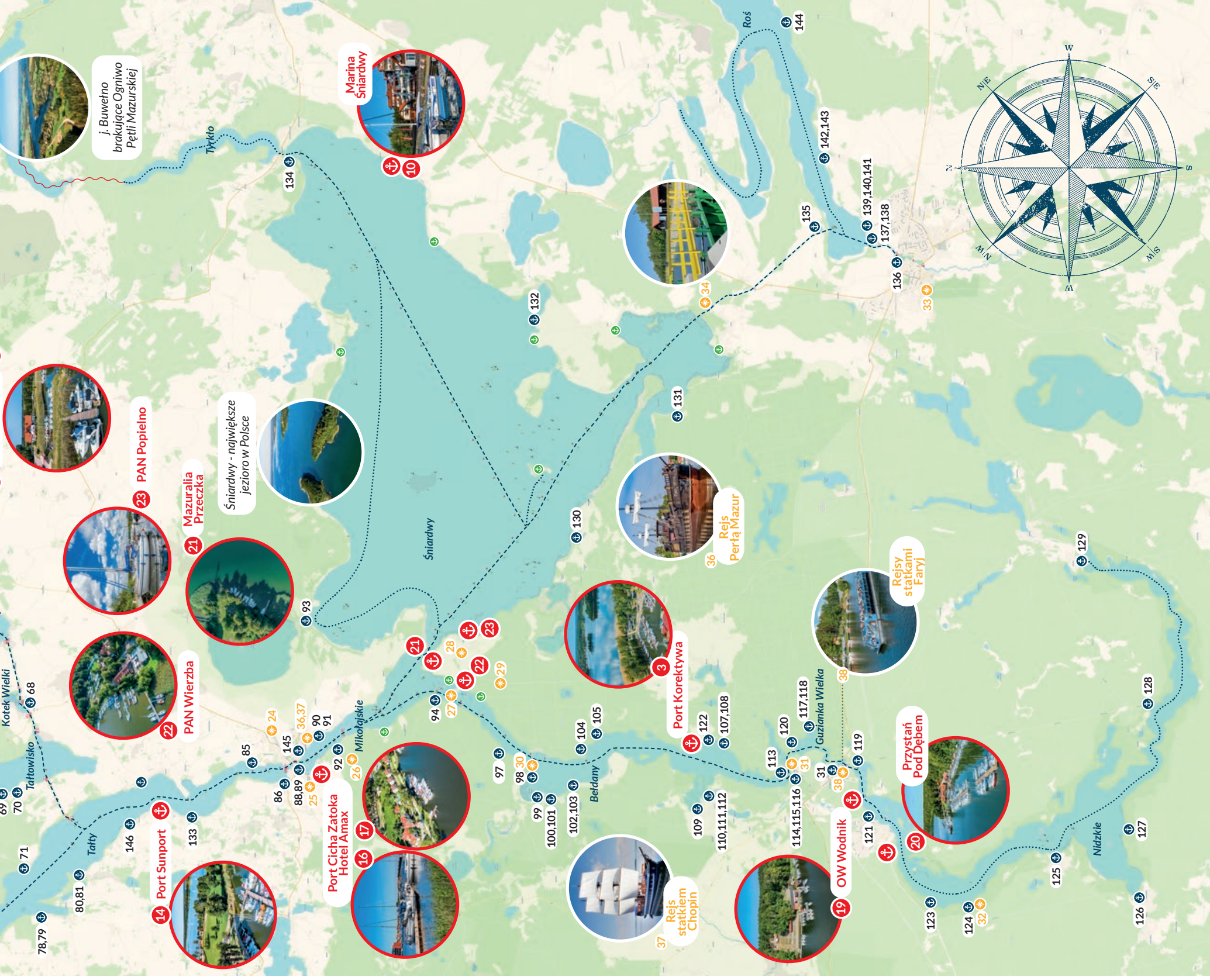
- 1 Port Ognisty Ptak
- 2 Stacja Wodna Kietlice
- 3 Port Korektywa
- 4 Port Nowy Harsz
- 5 Port 69 Apartamenty
- 6 Port Tajty
- 7 Port PTTK Wilkasy
- 8 Port AZS Wilkasy
- 9 Przystań Nautica
- 10 Marina Śniardwy
- 11 Bocianie Gniazdo
- 12 Marina Górńko
- 13 Port Łabędzi Ostrów
- 14 Sunport
- 15 Resort Niegocin
- 16 Port Cicha Zatoka
- 17 Hotel Amax
- 18 Port Piękny Brzeg
- 19 Przystań OW Wodnik
- 20 Przystań Pod Dębem
- 21 Mazurallia Przechka
- 22 Pan Wierzba
- 23 Pan Popielno



## Pozostałe porty na szlaku WJM

- 1 Ekomarina Węgorzewo
- 2 Port Keja
- 3 Port Mamry
- 4 Port ZHP Węgorzewo
- 5 Mix Port Mamry
- 6 Cypel - Zwierzyniecki Róg
- 7 Pole Zwierzyniecki Róg
- 8 Port Trygort - **NIECZYNNY**
- 9 Kętrzyńska Przystań
- 10 Przystań Mamerki
- 11 Przystań Leśny Zakątek
- 12 Przystań Kalskie Impresje
- 13 Port Rybaczówka Kal
- 14 Przystań Unia
- 15 Przystań Róża Wiatrów
- 16 Stranda
- 17 Przystań Mazur
- 18 Keja u Ireny
- 19 Przystań Żeglarska Składowo
- 20 Keja przy moście Sztynorckim
- 21 Przystań Kirsajty
- 22 Przystań Zdorkowo
- 23 Camp Park Sonata
- 24 Przystań Melnik
- 25 Camping Sun Bila (Pieczarki)
- 26 Pole namiotowe Roganty
- 27 Przystań Rajcocha
- 28 Binduga Zimny Kąt
- 29 Przystań Żeglarska Plaża
- 30 JMP Tajty Zalesie
- 31 Port u Faryja
- 32 Port Sailor
- 33 Port Netta
- 34 Yacht Port Piękna Góra
- 35 Stacja Tajty Śląski OZZ
- 36 Przystań Bełbot Yacht
- 37 Mazurska Szkoła Żeglarstwa
- 38 Port COS
- 39 Port Royal
- 40 Port Neptun
- 41 Port & Caravaning St Bruno
- 42 Zatoka u Czeška
- 43 Ośrodek Żeglarski LOK
- 44 Port Dalba
- 45 Ekomarina Gizwcko
- 72 Zatoka Mirówcza
- 74 Ekomarina Ryn
- 75 Stacja Żeglarska Ryn
- 76 Marina Sośnica
- 77 Port Zofiówka
- 78 Przystań Wioska Pod Żaglami
- 79 Przystań Jora Wielka
- 80 Przystań Kokoszka
- 81 Port Marina Navigator
- 82 Kamping KamA
- 83 Ekomarina Baza Tatty
- 84 Port Ruda
- 85 Przystań Kalinowe Wzgórze
- 86 Port Gołębiwski
- 88 Przystań Rezydentów 180s
- 89 Port Ach! Mazury
- 90 Przystań Ekomarina MKZ
- 91 Port Miejski Mikołajki
- 92 Enklawa Mikołajki
- 93 Przystań Łuknajno
- 94 Pole Namiotowe koło Promu
- 97 Pole Namiotowe Flosek
- 98 Galindia - Mazurski Eden
- 99 Przystań Kochaj Mazury
- 100 Port Jachtowy Gąsior
- 101 Przystań Jaskółka
- 102 Marina Klub Milla
- 103 Klub Milla Kamiień
- 104 Bejdany Tarpan I
- 105 Bejdany Tarpan II
- 106 Port Sztynort
- 107 Wioska Rowerowa
- 108 Przystań Mazurski Gaj
- 109 Caravaning nad Zatoką
- 110 Przystań u Edka
- 111 Przystań u Adama
- 112 Port Club Letni Ogród
- 113 Port Jachtowy Guzianka
- 114 Port u Leśniczego
- 115 Port Pensionat Janus
- 116 Stacja Wodna przy Guziance
- 117 Przystań OW Energetyk
- 118 Przystań C.S. Diabla Góra
- 119 Port Nidzki
- 120 Przystań Ruciane Park





- 46 Bystry Camping
- 47 Nautica Marina
- 48 Marina Lester Club
- 49 Przystań Szekla Camp
- 50 Port Włoczek
- 51 Przystań Zielona Zatoka
- 52 Leśna Keja
- 53 Port Czarny Łabędź
- 54 Port-O-Wino
- 55 Tło Dla Mew
- 56 Przystań Ósemka
- 57 Port Bogaczewo
- 58 Port Rybaczówka
- 59 Marina Rydzewo
- 60 Port Messa
- 61 Przystań Sun Bila
- 62 Port Kozin
- 63 Pole Biwakowe Kula
- 64 Port Jagodne
- 65 Port Dalpolyacht
- 66 Przystań MJ Prażmowo
- 67 Port Szymonka
- 68 Przystań Zielony Gaj
- 69 Port Ref Łapy
- 70 Przystań Jachtowa Zanzibar
- 71 Obeżywiat Skorupki
- 121 Marina PTTK Ruciane Nida
- 122 Mazurski Raj
- 123 Pole namiotowe Zielona Binduga
- 124 Przystań Pranie
- 125 Przystań Mazury Krzyże
- 126 Port Karwica / Pelagia
- 127 Pole namiotowe Drapacz
- 128 Stanica Wodna Czaple
- 129 Port Jaskowo u Basi WM
- 130 Marina Niedźwiedzi Róg
- 131 Binduga Młyńska
- 132 Słoneczne Zdory
- 133 Robert's Port
- 134 Pole Biwakowe Nad Śniardwami
- 135 Port Wrota Mazur
- 136 Port Nad Płisą
- 137 Przystań PMOS Pisz
- 138 Przystań Jachtowa Hotel Roś
- 139 Euforia Port
- 140 Marina Camp Pisz
- 141 Ekomarina Pisz
- 142 Łupki Agro Roś
- 143 Przystań Jurgen
- 144 Przystań OW Energetyk
- 145 Port&Chillout Stare Sady
- 146 Wioska Żeglarska



## Atrakcje turystyczne przy szlakach

- 1 Muzeum Tradycji Kolejowej w Węgorzewie
- 2 Muzeum Kultury Ludowej w Węgorzewie
- 3 Bunkry w Mamerkach
- 4 Śluzą w Lesnie Górnym i Dolnym
- 5 Cmentarz wojenny Jagerhohe
- 6 Most Sztynorcki
- 7 Pałac rodu Lenhendorffów
- 8 Mauzoleum Lenhendorffów
- 9 Muzeum Indian / Szytkowo
- 10 Kaplica hrabiego von Schenk zu Tautenberg
- 11 Pomnik poległych w I w.s.
- 12 Most Obrotowy Giżycko
- 13 Boyen Water Park
- 14 Park Linowy Wiewióra
- 15 Twierdza Boyen
- 16 Wieża Ciśnień w Giżycku
- 17 Krzyż Św. Brunona
- 18 Papugarnia Mazury, Mini Zoo
- 19 Wioska Surfów
- 20 Kamienny Park
- 21 Mini Zoo, Kąp
- 22 Zamek Krzyżacki w Rynie
- 23 Wieża Ciśnień w Rynie
- 24 Muzeum Reformacji Polskiej w Mikołajkach
- 25 Wodny tor przeszkód
- 26 Park Linowy Mikołajki
- 27 Przeprawa promowa Wierzba
- 28 Muzeum w Popielinie, Stacja Badawcza
- 29 Koniki Polskie w Puszczy Piskiej
- 30 Galindia - Mazurski Eden
- 31 Śluzą Guzianka I i Guzianka II
- 32 Leśniczówka Pranie, Muzeum
- 33 Wieża Ciśnień w Pisz
- 34 Śluzą Karwik
- 35 Lunapark Bajka
- 36 Rejs Perłą Mazur
- 37 Rejs statkiem Chopin
- 38 Rejsy statkami Faryj

Rozmieszczenie punktów portów, przystani oraz atrakcji turystycznych na mapie - jest przybliżone. Pełna mapa Online, zawiera również miejscowości, kamery LIVE, jeziora, wyspy, noclegi, tawerny, szlaki kajakowe, itp. Wszystko z dokładnymi opisami, zdjęciami i cenami i oznakowaniem szlaków.



wejdź na [Mazury24.eu/porty](http://Mazury24.eu/porty)

# Koncerty 2026

Przed Wami nasza propozycja koncertowego Sezonu 2026 na Mazurach. Nadchodzące miesiące ponownie wypełnią się muzyką, spotkaniami i wyjątkową atmosferą, z której słyną mazurskie koncerty nad wodą. Będą szanty, rock, pop, funk, blues oraz jazz – zarówno w wykonaniu solowych artystów, jak i całych zespołów. Na scenach pojawiają się dobrze znane Wam formacje, ale nie zabraknie także debiutów i nowych muzycznych odkryć.

Mazury, jak co roku, będą rozśpiewane od Węgorzewa po Ruciane-Nidę. Koncerty odbędą się w portach, tawernach i marinach dobrze znanych żeglarzom oraz turystom odwiedzającym Kraję Wielkich Jezior Mazurskich. Do większości miejsc bez problemu dotrzecie jachtem, zatrzymując się po drodze w kolejnych muzycznych przystaniach. Zapraszamy jednak

również wszystkich tych, którzy wybrali bardziej stacjonarny wypoczynek i chcą spędzić letnie wieczory przy dobrej muzyce.

Mazurskie koncerty to coś więcej niż występy na scenie. To wspólne śpiewanie, rozmowy po koncertach, spontaniczne bisy i energia, która co roku przyciąga tysiące osób. Artyści grają dla Was – a Wy bawicie się razem z nimi. Wasze zaangażowanie i obecność sprawiają, że wiele koncertów zamienia się w wyjątkowe wydarzenia.

Większość miejsc oraz koncertów pokażemy również podczas naszych transmisji LIVE, relacji i materiałów publikowanych na Mazury24.eu oraz w mediach społecznościowych. Sezon 2026 zapowiada się wyśmienicie!

## CZERWIEC 2026



### Port Ognisty Ptak OGONKI

03.06 (Śr) 20:30 Grz. „Gooroo” Tyszkiewicz  
05.06 (Pt) 20:30 Załoga Dr. Bryga  
06.06 (Sb) 20:30 oJ TaM  
29.06 (Pn) 20:30 Kuba Kokocha



### Przystań Nautica KOLONIA RYBACKA

04.06 (Cz) 20:30 Sfora z jeziora, Paweł Szymiczek, Szym. Kmiecik, Jarek Molisak  
05.06 (Pt) 20:30 Blue Card  
12.06 (Pt) 20:30 Michał Lampart Art  
19.06 (Pt) 20:30 GED



### Port Keja WĘGORZEWO

04.06 (Cz) 20:00 Zespół Dnia Następnego  
05.06 (Pt) 21:00 Mietek Folk  
26.06 (Pt) 21:00 Martinz Band



### Stanica Kietlice Mamry KIETLICE

04.06 (Cz) 20:00 Stara Kuźnia  
05.06 (Pt) 21:00 Zespół Dnia Następnego



### Dzikie Harsz NOWY HARSZ

05.06 (Pt) 20:00 GED



### Port Łabędzi Ostrów PIĘKNA GÓRA

04.06 (Cz) 20:30 KRISU Band  
05.06 (Pt) 20:30 Martinz Band  
06.06 (Sb) 20:30 OKAW Sztorm  
26.06 (Pt) 20:30 KRISU Band  
27.06 (Sb) 20:30 Luka



### Port PTTK Wilkasy WILKASY

04.06 (Cz) 21:00 OKAW Sztorm  
05.06 (Pt) 21:00 KRISU Band  
06.06 (Sb) 21:00 Martinz Band  
26.06 (Pt) 21:00 OKAW Sztorm  
27.06 (Sb) 21:00 Martinz Band



### Port AZS Wilkasy WILKASY

03.06 (Śr) 21:00 Stara Kuźnia  
04.06 (Cz) 21:00 Blue Card  
05.06 (Pt) 21:00 Piotr Karpienia & Bohika  
06.06 (Sb) 21:00 Korzuh  
12.06 (Pt) 21:00 Jack Sparrow Band  
13.06 (Sb) 21:00 KRISU Band  
20.06 (Sb) 21:00 Luka  
21.06 (Nd) 21:00 Kuba Kokocha  
22.06 (Pn) 21:00 Marcin Kaszubat  
23.06 (Wt) 21:00 Roman Tkaczyk  
24.06 (Śr) 21:00 Rob Gitarnik  
25.06 (Cz) 21:00 The Nierobbers  
26.06 (Pt) 21:00 Trzy Majtki  
27.06 (Sb) 21:00 Korzuh  
28.06 (Nd) 21:00 Tomasz GrOm Paciorek  
29.06 (Pn) 21:00 Wojtek Jankuniec  
30.06 (Wt) 21:00 Grupa Art & Bas



### Port Resort Niegocin WILKASY

04.06 (Cz) 20:00 Rob Gitarnik  
05.06 (Pt) 20:00 Trap Music  
06.06 (Sb) 20:00 Grupa Art & Bas  
27.06 (Sb) 20:00 Załoga Dr. Bryga  
28.06 (Nd) 20:00 Grupa Art & Bas  
29.06 (Pn) 20:00 Tomasz GrOm Paciorek  
30.06 (Wt) 20:00 Rob Gitarnik



### Port Korektywa PIASKI

12.06 (Pt) 20:00 P. Grzyb & Zupa Grzybowa  
19.06 (Pt) 20:00 Marcin Kaszubat



### Restauracja Grota GIŻYCKO

05.06 (Pt) 19:00 Roman Tkaczyk  
06.06 (Sb) 19:00 Marta Mierzejewska Duo  
13.06 (Sb) 19:00 Seventy Seven  
20.06 (Sb) 19:00 Roman Tkaczyk  
27.06 (Sb) 19:00 Rob Gitarnik



### Marina Górkło GÓRKŁO

04.06 (Cz) 21:00 HUH Bosmana  
05.06 (Pt) 21:00 Marcin Kaszubat  
06.06 (Sb) 21:00 Tomasz GrOm Paciorek  
12.06 (Pt) 20:30 Marcin Kaszubat  
19.06 (Pt) 20:30 Grzegorz Polakowski  
20.06 (Sb) 20:30 KRISU Krzysztof Bańka  
26.06 (Pt) 20:30 Marcin Kaszubat  
27.06 (Sb) 20:30 Grzegorz Polakowski



### Port Sunport STARE SADY

04.06 (Cz) 19:00 Tomasz GrOm Paciorek  
05.06 (Pt) 19:00 Luźne Granie  
27.06 (Sb) 19:00 Holiday Music Band



### Robert's Port Stare Sady

26.06 (Pt) 19:00 Grzegorz Tyszkiewicz



### Przystań OW Wodnik RUCIANE-NIDA

04.06 (Cz) 20:00 Martinz Band  
12.06 (Pt) 20:00 Martinz Band  
20.06 (Sb) 20:00 GED  
27.06 (Sb) 20:00 Blue Card



### Port PAN Wierzba WIERZBA

04.06 (Cz) 20:00 Wojtek Jankuniec  
06.06 (Sb) 20:00 Marek Piotrowski

## POLECANE MIEJSCA KONCERTÓW 2026

Port Ognisty Ptak  
Tawerna Albatros, Ogonki, jez. Święcajty wschodni brzeg



Przystań Nautica  
Kolonja Rybacka, jezioro Święcajty północny brzeg



Port Keja przy tawernie  
Węgorzewo, rzeka Węgorapa



Stanica Wodna  
Kietlice restauracja Kietlice, jez. Mamry zachodni brzeg



Dzikie Harsz  
Nowy Harsz, jezioro Dargin (wschodni brzeg)



Port & Hotel Tajty  
Tawerna Mazurska, Wilkasy jezioro Tajty



Restauracja Grota  
Giżycko, Nadbrzeźna 3 A przy kanale Łuczzańskim



Port Łabędzi Ostrów przy restauracji, Piękna Góra jez. Kisajno



Port PTTK Wilkasy, Tawerna Dezeta, Wilkasy jez. Niegocin, zachodni brzeg



Port AZS Wilkasy, Tawerna Rozbitek, Wilkasy jez. Niegocin zachodni brzeg



Resort Niegocin  
Wilkasy, jezioro Niegocin zachodni brzeg



Marina Górkło przy tawernie, Górkło, jez. Górkło zatoka jez. Jagodne



Port Sunport restauracja, Stare Sady, jez. Tałty zachodni brzeg



Robert's Port Stare Sady jezioro Tałty (zachodni brzeg)



Port Wierzba przy grillu Jezioro Bełdany



Port Korektywa Piaski, Restauracja Tatarak jezioro Bełdany



Przystań OW Wodnik Ruciane-Nida, jez. Nidzkie północno-zachodni brzeg





## Port Ognisty Ptak OGONKI

01.07 (Śr) 20:30 Marta Mierzejewska Duo  
06.07 (Pn) 20:30 Wojtek Jankuniec  
08.07 (Śr) 20:30 KRiSU Krzysztof Bańka  
13.07 (Pn) 20:30 Kuba Kokocha  
15.07 (Śr) 20:30 Marcin Kaszubat  
20.07 (Pn) 20:30 OKAW Sztorm  
22.07 (Śr) 20:30 The Nierobbers  
27.07 (Pn) 20:30 EKT Gdynia  
29.07 (Śr) 20:30 Grz. „Gooroo” Tyszkiewicz



## Port PTTK Wilkasy WILKASY

03.07 (Pt) 21:00 OKAW Sztorm  
04.07 (Sb) 21:00 Bridge Band  
10.07 (Pt) 21:00 HUH Bosmana  
11.07 (Sb) 21:00 OKAW Sztorm  
17.07 (Pt) 21:00 Piotr Karpienia & Bohika  
18.07 (Sb) 21:00 Martinz Band  
24.07 (Pt) 21:00 OKAW Sztorm  
25.07 (Sb) 21:00 Molly Malone's  
31.07 (Pt) 21:00 OKAW Sztorm



## Port Resort Niegocin WILKASY

01.07 (Śr) 20:00 Tacy Sami  
03.07 (Pt) 20:00 oJ TaM  
04.07 (Sb) 20:00 Trap Music  
05.07 (Nd) 20:00 Albert Colawhisky  
06.07 (Pn) 20:00 Tomasz GrOm Paciorek  
07.07 (Wt) 20:00 KRiSU Krzysztof Bańka  
08.07 (Śr) 20:00 Tacy Sami  
09.07 (Cz) 20:00 Rob Gitarnik  
10.07 (Pt) 20:00 Trap Music  
11.07 (Sb) 20:00 Załoga Dr. Bryga  
12.07 (Nd) 19:30 Jazz Friends  
13.07 (Pn) 20:00 Tomasz GrOm Paciorek  
14.07 (Wt) 20:00 Rob Gitarnik  
15.07 (Śr) 20:00 Tacy Sami  
17.07 (Pt) 20:00 Załoga Dr. Bryga  
18.07 (Sb) 20:00 oJ TaM  
19.07 (Nd) 20:00 Albert Colawhisky  
20.07 (Pn) 20:00 Tomasz GrOm Paciorek  
21.07 (Wt) 20:00 KRiSU Krzysztof Bańka  
22.07 (Śr) 20:00 Tacy Sami  
24.07 (Pt) 20:00 Trap Music  
25.07 (Sb) 20:00 oJ TaM  
26.07 (Nd) 19:30 Jazz Friends  
27.07 (Pn) 20:00 Tomasz GrOm Paciorek  
28.07 (Wt) 20:00 Rob Gitarnik  
29.07 (Śr) 20:00 Tacy Sami  
31.07 (Pt) 20:00 KRiSU Band



## Port Sunport STARE SADY

04.07 (Sb) 19:00 KRiSU Krzysztof Bańka  
17.07 (Pt) 19:00 Holiday Music Band  
30.07 (Cz) 19:00 Holiday Music Band



## Robert's Port STARE SADY

01.07 (Śr) 19:00 Wojtek Jankuniec  
03.07 (Pt) 19:00 Grzegorz Tyszkiewicz  
08.07 (Śr) 19:00 Wojtek Jankuniec  
10.07 (Pt) 19:00 Jakub Zajęczkowski  
15.07 (Śr) 19:00 Wojtek Jankuniec  
17.07 (Pt) 19:00 Grzegorz Tyszkiewicz  
22.07 (Śr) 19:00 Grzegorz Tyszkiewicz  
24.07 (Pt) 19:00 Jakub Zajęczkowski  
29.07 (Śr) 19:00 Wojtek Jankuniec  
31.07 (Pt) 19:00 Jakub Zajęczkowski



## Przystań Nautica KOLONIA RYBACKA

13.07 (Pn) 20:30 Załoga Dr. Bryga  
20.07 (Pn) 20:30 oJ TaM  
27.07 (Pn) 20:30 Martinz Band



## Port AZS Wilkasy WILKASY

02.07 (Cz) 21:00 Stara Kuźnia  
03.07 (Pt) 21:00 HUH Bosmana  
04.07 (Sb) 21:00 Blue Card  
05.07 (Nd) 21:00 P. Grzyb & Zupa Grzybowa  
06.07 (Pn) 21:00 Grzegorz Janczak  
07.07 (Wt) 21:00 Grupa Art & Bas  
09.07 (Cz) 21:00 Własny Port  
10.07 (Pt) 21:00 Mietek Folk  
11.07 (Sb) 21:00 Jack Sparrow Band  
12.07 (Nd) 21:00 Duet Jak Widać  
13.07 (Pn) 21:00 Jankuniec Duet  
14.07 (Wt) 21:00 Krzysztof Wałęcki  
16.07 (Cz) 21:00 Załoga Dr. Bryga  
17.07 (Pt) 21:00 Wodny Patrol  
18.07 (Sb) 21:00 Korzuch  
19.07 (Nd) 21:00 Shantaż  
20.07 (Pn) 21:00 Załoga Dr. Bryga  
21.07 (Wt) 21:00 Mirek „Koval” Kowalewski  
23.07 (Cz) 21:00 The Nierobbers  
24.07 (Pt) 21:00 Syndrom Beczki  
25.07 (Sb) 21:00 KRiSU Band  
26.07 (Nd) 21:00 Tomasz GrOm Paciorek  
27.07 (Pn) 21:00 Wojtek Jankuniec  
28.07 (Wt) 21:00 Grz. „Gooroo” Tyszkiewicz  
30.07 (Cz) 21:00 Luka  
31.07 (Pt) 21:00 Trzy Majtki



## Port Keja WĘGORZEWO

03.07 (Pt) 21:00 Zespół Dnia Następnego  
07.07 (Wt) 21:00 oJ TaM  
10.07 (Pt) 21:00 Załoga Dr. Bryga  
14.07 (Wt) 21:00 Sylwester Karnafel  
17.07 (Pt) 21:00 Koncert - Inisheer  
21.07 (Wt) 21:00 Kill Waters  
24.07 (Pt) 21:00 Martinz Band  
28.07 (Wt) 21:00 oJ TaM  
31.07 (Pt) 21:00 Zespół Dnia Następnego



## Stanica Kietlice Mamry KIETLICE

06.07 (Pn) 21:00 Zespół Dnia Następnego  
08.07 (Śr) 21:00 Grzegorz Polakowski  
13.07 (Pn) 21:00 Roman Tkaczyk  
14.07 (Wt) 21:00 Mariusz Qcza Kuczewski  
15.07 (Śr) 21:00 Tomasz GrOm Paciorek  
20.07 (Pn) 21:00 Zespół Dnia Następnego  
22.07 (Śr) 21:00 Grzegorz Polakowski  
27.07 (Pn) 21:00 Roman Tkaczyk  
28.07 (Wt) 21:00 Żeglarzy Portowi



## Dziki Harsz NOWY HARSZ

02.07 (Cz) 20:00 GED



## Port Łabędzi Ostrów PIĘKNA GÓRA

02.07 (Cz) 20:30 Marcin Kaszubat  
03.07 (Pt) 20:30 Blue Card  
04.07 (Sb) 20:30 OKAW Sztorm  
09.07 (Cz) 20:30 Marcin Kaszubat  
10.07 (Pt) 20:30 KRiSU Band  
11.07 (Sb) 20:30 Luka  
16.07 (Cz) 20:30 Tomasz GrOm Paciorek  
17.07 (Pt) 20:30 Martinz Band  
18.07 (Sb) 20:30 OKAW Sztorm  
23.07 (Cz) 20:30 Marcin Kaszubat  
24.07 (Pt) 20:30 KRiSU Band  
25.07 (Sb) 20:30 Luka  
30.07 (Cz) 20:30 Reflinka  
31.07 (Pt) 20:30 Blue Card



## Marina Górkło GÓRKŁO

03.07 (Pt) 21:00 KRiSU Krzysztof Bańka  
04.07 (Sb) 21:00 Tomasz GrOm Paciorek  
09.07 (Cz) 21:00 Grzegorz Polakowski  
10.07 (Pt) 21:00 Tomasz GrOm Paciorek  
11.07 (Sb) 21:00 HUH Bosmana  
16.07 (Cz) 21:00 KRiSU Krzysztof Bańka  
17.07 (Pt) 21:00 OKAW Sztorm  
18.07 (Sb) 21:00 Szkutnicy Dźwięków  
19.07 (Nd) 21:00 Martinz Band  
23.07 (Cz) 21:00 Reflinka  
24.07 (Pt) 21:00 HUH Bosmana  
25.07 (Sb) 21:00 Tomasz GrOm Paciorek  
26.07 (Nd) 21:00 Szkutnicy Dźwięków  
29.07 (Śr) 19:00 **Południe Sezonu 2026 Mazury24**  
30.07 (Cz) 21:00 Grzegorz Polakowski  
31.07 (Pt) 21:00 Marcin Kaszubat



## Restauracja Grota GIŻYCKO

03.07 (Pt) 19:30 Rob Gitarnik  
04.07 (Sb) 19:30 Marta Mierzejewska Duo  
05.07 (Nd) 19:30 KRiSU Band  
09.07 (Cz) 19:30 Natalia Biernath  
10.07 (Pt) 19:30 Seventy Seven  
11.07 (Sb) 19:30 Tom & Jarry  
12.07 (Nd) 19:30 Roman Tkaczyk  
16.07 (Cz) 19:30 Natalia Biernath  
17.07 (Pt) 19:30 Rob Gitarnik  
18.07 (Sb) 19:30 Marta Mierzejewska Duo  
19.07 (Nd) 19:30 Seventy Seven  
23.07 (Cz) 19:30 Natalia Biernath  
24.07 (Pt) 19:30 Marta Mierzejewska Duo  
25.07 (Sb) 19:30 Seventy Seven  
26.07 (Nd) 19:30 Roman Tkaczyk  
30.07 (Cz) 19:30 Natalia Biernath  
31.07 (Pt) 19:30 Rob Gitarnik



## Port & Hotel Tajty WILKASY

03.07 (Pt) 21:00 Roman Tkaczyk  
04.07 (Sb) 21:00 Zesp. Dnia Następnego  
07.07 (Wt) 21:00 Rob Gitarnik  
10.07 (Pt) 21:00 Marcin Kaszubat  
11.07 (Sb) 21:00 Trap Music  
14.07 (Wt) 21:00 Grupa Art & Bas  
17.07 (Pt) 21:00 Roman Tkaczyk  
18.07 (Sb) 21:00 Zesp. Dnia Następnego  
21.07 (Wt) 21:00 Rob Gitarnik  
24.07 (Pt) 21:00 Marcin Kaszubat  
25.07 (Sb) 21:00 Trap Music  
28.07 (Wt) 21:00 Grupa Art & Bas  
31.07 (Pt) 21:00 Roman Tkaczyk



## Port PAN Wierzba WIERZBA

01.07 (Śr) 20:00 Marek Piotrowski  
04.07 (Sb) 20:00 Wojtek Jankuniec  
08.07 (Śr) 20:00 Marek Piotrowski  
11.07 (Sb) 20:00 Marek Piotrowski  
15.07 (Śr) 20:00 Marek Piotrowski  
18.07 (Sb) 20:00 Wojtek Jankuniec  
22.07 (Śr) 20:00 Marek Piotrowski  
25.07 (Sb) 20:00 Marek Piotrowski  
29.07 (Śr) 20:00 Marek Piotrowski



## Port Korektywa PIASKI

01.07 (Śr) 20:00 Tomasz GrOm Paciorek  
17.07 (Pt) 20:00 Jasiek Drzewiecki  
30.07 (Cz) 20:00 Marcin Kaszubat



## Przystań OW Wodnik RUCIANE-NIDA

01.07 (Śr) 20:00 Grzegorz Polakowski  
04.07 (Sb) 20:00 Luka  
08.07 (Śr) 20:00 The Żaglers  
11.07 (Sb) 20:00 Martinz Band  
15.07 (Śr) 20:00 Ola Lach Trio  
17.07 (Pt) 20:00 Szanty - Paweł Seta  
18.07 (Sb) 20:00 KRiSU Band  
22.07 (Śr) 20:00 Szanty - Paweł Seta  
25.07 (Sb) 20:00 Martinz Band  
29.07 (Śr) 20:00 Grzegorz Polakowski  
31.07 (Pt) 20:00 Szanty - Paweł Seta



### Terminarz koncertów na Mazurach

w polecanych portach, tawernach i restauracjach



### Terminarz imprez i wydarzeń na Mazurach

Festiwale, zloty, dni miast, jarmarki, itp.



## Port Ognisty Ptak OGONKI

03.08 (Pn)	20:30	Wojtek Jankuniec
05.08 (Śr)	20:30	The Nierobbers
10.08 (Pn)	20:30	KRiSU Krzysztof Bańka
12.08 (Śr)	20:30	oJ TaM
17.08 (Pn)	20:30	Koncert Zrefowani
19.08 (Śr)	20:30	Załoga Dr. Bryga
24.08 (Pn)	20:30	Marta Mierzejewska Duo
26.08 (Śr)	20:30	Marcin Kaszubat



## Przystań Nautica KOLONIA RYBACKA

03.08 (Pn)	20:30	GED
10.08 (Pn)	22:30	Jazz Friends
11.08 (Wt)	20:30	Grzegorz Polakowski
17.08 (Pn)	20:30	Paweł Szymczek



## Port Keja WĘGORZEWO

04.08 (Wt)	21:00	GED
07.08 (Pt)	21:00	Zespół Dnia Następnego
11.08 (Wt)	21:00	oJ TaM
18.08 (Wt)	21:00	GED
21.08 (Pt)	21:00	Załoga Dr. Bryga
28.08 (Pt)	21:00	Martinz Band



## Stanica Wodna Kietlice KIETLICE

03.08 (Pn)	21:00	Zespół Dnia Następnego
05.08 (Śr)	21:00	Grzegorz Polakowski
10.08 (Pn)	21:00	Roman Tkaczyk
11.08 (Wt)	21:00	Mariusz Qcza Kuczewski
12.08 (Śr)	21:00	Paweł Szymczek
19.08 (Śr)	21:00	Grzegorz Polakowski
26.08 (Śr)	21:00	Tomasz GrOm Paciorek



## Port Łabędzi Ostrów PIĘKNA GÓRA

01.08 (Sb)	20:30	OKAW Sztorm
06.08 (Cz)	20:30	Marcin Kaszubat
07.08 (Pt)	20:30	Martinz Band
08.08 (Sb)	20:30	Luka
13.08 (Cz)	20:30	Tomasz GrOm Paciorek
14.08 (Pt)	20:30	Blue Card
15.08 (Sb)	20:30	Martinz Band
20.08 (Cz)	20:30	Marcin Kaszubat
21.08 (Pt)	20:30	KRiSU Band
22.08 (Sb)	20:30	Luka
27.08 (Cz)	20:30	Wojtek Jankuniec
28.08 (Pt)	20:30	Blue Card
29.08 (Sb)	20:30	OKAW Sztorm



## Port PTTK Wilkasy WILKASY

01.08 (Sb)	21:00	Piotr Karpienia & Bohika
07.08 (Pt)	21:00	OKAW Sztorm
08.08 (Sb)	21:00	Grzegorz Tyszkiewicz
14.08 (Pt)	21:00	OKAW Sztorm
15.08 (Sb)	21:00	Blue Card
21.08 (Pt)	21:00	OKAW Sztorm
22.08 (Sb)	21:00	Martinz Band
28.08 (Pt)	21:00	OKAW Sztorm
29.08 (Sb)	21:00	Piotr Karpienia & Bohika



## Port AZS Wilkasy WILKASY

01.08 (Sb)	21:00	Blue Card
02.08 (Nd)	21:00	Szcutnicy Dźwięków
03.08 (Pn)	21:00	Roman Tkaczyk
04.08 (Wt)	21:00	Krzysztof Wałeczki
06.08 (Cz)	21:00	The Nierobbers
07.08 (Pt)	21:00	Dolaroova
08.08 (Sb)	21:00	Korzuh
09.08 (Nd)	21:00	Duet Jak Widać
10.08 (Pn)	21:00	Mirek „Koval” Kowalewski
11.08 (Wt)	21:00	Grz. „Gooroo” Tyszkiewicz
13.08 (Cz)	21:00	Stara Kuźnia
14.08 (Pt)	21:00	Wodny Patrol
15.08 (Sb)	21:00	Piotr Karpienia & Bohika
16.08 (Nd)	21:00	Własny Port
17.08 (Pn)	21:00	Roman Tkaczyk
18.08 (Wt)	21:00	P. Grzyb & Zupa Grzybowa
20.08 (Cz)	21:00	Mietek Folk
21.08 (Pt)	21:00	Koncert Zrefowani
22.08 (Sb)	21:00	Korzuh
23.08 (Nd)	20:30	oJ TaM
24.08 (Pn)	20:30	Wojtek Jankuniec
25.08 (Wt)	20:30	Grupa Art & Bas
27.08 (Cz)	20:30	Arek Wlizło
28.08 (Pt)	20:30	Piotr Karpienia & Bohika
29.08 (Sb)	20:30	Jack Sparrow Band
30.08 (Nd)	20:30	Duet Jak Widać



## Port Resort Niegocin WILKASY

01.08 (Sb)	20:00	Trap Music
02.08 (Nd)	20:00	Albert Colawhisky
03.08 (Pn)	20:00	Tomasz GrOm Paciorek
04.08 (Wt)	20:00	KRiSU Krzysztof Bańka
05.08 (Śr)	20:00	Tacy Sami
07.08 (Pt)	20:00	Załoga Dr. Bryga
08.08 (Sb)	20:00	oJ TaM
09.08 (Nd)	19:30	Jazz Friends
10.08 (Pn)	20:00	Tomasz GrOm Paciorek
11.08 (Wt)	20:00	Rob Gitarnik
12.08 (Śr)	20:00	Tacy Sami
14.08 (Pt)	20:00	oJ TaM
15.08 (Sb)	20:00	Trap Music
16.08 (Nd)	19:30	Jazz Friends
17.08 (Pn)	20:00	Tomasz GrOm Paciorek
18.08 (Wt)	20:00	Rob Gitarnik
19.08 (Śr)	20:00	Tacy Sami
21.08 (Pt)	20:00	Trap Music
22.08 (Sb)	20:00	Załoga Dr. Bryga
23.08 (Nd)	19:30	Jazz Friends
24.08 (Pn)	20:00	Tomasz GrOm Paciorek
25.08 (Wt)	20:00	KRiSU Krzysztof Bańka
26.08 (Śr)	20:00	Tacy Sami
28.08 (Pt)	20:00	Trap Music
29.08 (Sb)	20:00	Grupa Art & Bas
30.08 (Nd)	20:00	Albert Colawhisky
31.08 (Pn)	20:00	Tomasz GrOm Paciorek



## Port Sunport STARE SADY

08.08 (Sb)	19:00	Tomasz GrOm Paciorek
14.08 (Pt)	19:00	KRiSU Band
15.08 (Sb)	19:00	Luźne Granie
22.08 (Sb)	19:00	Tomasz GrOm Paciorek



## Port & Hotel Tajty WILKASY

01.08 (Sb)	21:00	Zesp. Dnia Następnego
04.08 (Wt)	21:00	Rob Gitarnik
07.08 (Pt)	21:00	Marcin Kaszubat
08.08 (Sb)	21:00	Trap Music
11.08 (Wt)	21:00	Grupa Art & Bas
14.08 (Pt)	21:00	Michał Lampart
15.08 (Sb)	21:00	Zesp. Dnia Następnego
18.08 (Wt)	21:00	Grupa Art & Bas
21.08 (Pt)	21:00	Michał Lampart
22.08 (Sb)	21:00	Trap Music
25.08 (Wt)	21:00	Rob Gitarnik
28.08 (Pt)	21:00	Marcin Kaszubat
29.08 (Sb)	21:00	Michał Lampart



## Restauracja Grota GIŻYCKO

01.08 (Sb)	19:30	Marta Mierzejewska Duo
02.08 (Nd)	19:30	Rob Gitarnik
06.08 (Cz)	19:30	Natalia Biernath
07.08 (Pt)	19:30	Tom & Jarry
08.08 (Sb)	19:30	Seventy Seven
09.08 (Nd)	19:30	Rob Gitarnik
11.08 (Wt)	19:30	Natalia Biernath
14.08 (Pt)	19:30	Roman Tkaczyk
16.08 (Nd)	19:30	Rob Gitarnik
20.08 (Cz)	19:30	KRiSU Band
21.08 (Pt)	19:30	Tom & Jarry
22.08 (Sb)	19:30	Seventy Seven
23.08 (Nd)	19:30	Rob Gitarnik
28.08 (Pt)	19:30	Roman Tkaczyk
29.08 (Sb)	19:30	Marta Mierzejewska Duo
30.08 (Nd)	19:30	KRiSU Band



## Robert's Port Stare Sady

05.08 (Śr)	19:00	Wojtek Jankuniec
07.08 (Pt)	19:00	Jakub Zajączkowski
08.08 (Sb)	19:00	Wojtek Jankuniec
12.08 (Śr)	19:00	Grzegorz Tyszkiewicz
14.08 (Pt)	19:00	Grzegorz Tyszkiewicz
19.08 (Śr)	19:00	Wojtek Jankuniec
21.08 (Pt)	19:00	Jakub Zajączkowski
26.08 (Śr)	19:00	Wojtek Jankuniec
28.08 (Pt)	19:00	Grzegorz Tyszkiewicz



## Port PAN Wierzba WIERZBA

01.08 (Sb)	20:00	Wojtek Jankuniec
05.08 (Śr)	20:00	Marek Piotrowski
08.08 (Sb)	20:00	Załoga Dr. Bryga
12.08 (Śr)	20:00	Marek Piotrowski
15.08 (Sb)	20:00	Wojtek Jankuniec
19.08 (Śr)	20:00	Marek Piotrowski
22.08 (Sb)	20:00	Zespół Dnia Następnego
26.08 (Śr)	20:00	Marek Piotrowski
29.08 (Sb)	20:00	Zespół Dnia Następnego



## Port Korektywa PIASKI

05.08 (Śr)	21:00	Tomasz GrOm Paciorek
21.08 (Pt)	21:00	Marcin Kaszubat



## Marina Górkło GÓRKŁO

01.08 (Sb)	21:00	Martinz Band
02.08 (Nd)	21:00	HUH Bosmana
06.08 (Cz)	21:00	Grzegorz Polakowski
07.08 (Pt)	21:00	Tomasz GrOm Paciorek
08.08 (Sb)	21:00	KRiSU Krzysztof Bańka
09.08 (Nd)	21:00	Szcutnicy Dźwięków
14.08 (Pt)	21:00	Marcin Kaszubat
15.08 (Sb)	21:00	KRiSU Band
21.08 (Pt)	21:00	Tomasz GrOm Paciorek
22.08 (Sb)	21:00	Grzegorz Polakowski



## Przystań OW Wodnik RUCIANE-NIDA

01.08 (Sb)	20:00	KRiSU Band
05.08 (Śr)	20:00	Krzysztof Wałeczki
07.08 (Pt)	20:00	Szanty - Paweł Seta
08.08 (Sb)	20:00	Jack Sparrow Band
12.08 (Śr)	20:00	Adam Zalewski
15.08 (Sb)	20:00	OKAW Sztorm
19.08 (Śr)	20:00	Adam Zalewski
22.08 (Sb)	20:00	HUH Bosmana
26.08 (Śr)	20:00	Grzegorz Polakowski
29.08 (Sb)	20:00	Luka



## Dzikie Harsz NOWY HARSZ

05.08 (Śr)	20:00	GED
15.08 (Sb)	20:00	Spike / Winył

# WRZESIEŃ 2026



## Przystań Nautica KOLONIA RYBACKA

11.09 (Pt)	20:30	Tomasz GrOm Paciorek
------------	-------	----------------------



## Port AZS Wilkasy WILKASY

03.09 (Cz)	20:30	The Nierobbers
04.09 (Pt)	20:30	Trzy Majtki
05.09 (Sb)	20:30	Własny Port
10.09 (Cz)	20:30	Da Loch
11.09 (Pt)	20:30	Blue Card
12.09 (Sb)	20:30	Korzuh
17.09 (Cz)	20:30	Marcin Kaszubat
18.09 (Pt)	20:30	Szcutnicy Dźwięków
19.09 (Sb)	20:30	Piotr Karpienia & Bohika
25.09 (Pt)	20:30	Luka
26.09 (Sb)	20:30	Korzuh



## Port PTTK Wilkasy WILKASY

05.09 (Sb)	20:00	OKAW Sztorm
12.09 (Sb)	20:00	Piotr Karpienia & Bohika



## Port Korektywa PIASKI

05.09 (Sb)	19:00	P. Grzyb & Zupa Grzyb.
12.09 (Sb)	19:00	Jasiek Drzewiecki

# Imprezy Mazury24

Od lat wspólnie z muzykami, właścicielami portów, tawern oraz przyjaciółmi Mazur tworzymy wydarzenia, które integrują ludzi kochających ten region. Wschód Sezonu i Zachód Sezonu to nie tylko imprezy – to spotkania osób, które łączy pasja do żeglarstwa, muzyki, mazurskiej przyrody i dobrej atmosfery. Razem otwieramy sezon na wodzie, a kilka miesięcy później wspólnie go podsumowujemy, spotykając się przy koncertach, ogniskach, rozmowach i wspomnieniach z kolejnych mazurskich przygód.

Od sezonu 2026 nasz kalendarz wydarzeń zyskuje stały rytm. Każdego roku będziemy organizować dwa główne spotkania – Wschód Sezonu, rozpoczynający mazurskie żeglowanie oraz Zachód Sezonu, zamykający sezon letni i żeglarski. W samym środku wakacji spotkamy się podczas rodzinnego i pełnego atrakcji pikniku Południe Sezonu, a zimą, gdy jeziora odpoczywają pod lodem, zaprosimy Was na Północ Sezonu – wydarzenie dla wszystkich, którzy nie potrafią doczekać się pierwszych oznak wiosny i kolejnego Wschodu Sezonu. Północ sezonu to również okazja aby poznać Mazury bez liści, ciepłej wody, za to z lodem na jeziorze i kuligiem w lesie...



dopisz się na FB do  
**Południa Sezonu 2026**



## POŁUDNIE SEZONU 2026

Marina Górkło, jez. Górkło  
29 lipca 2026r. środa

Piknik Żeglarski z 3-4 koncertami  
i ogniskiem




dopisz się na FB do  
**Wschodu Sezonu 2027**



## ZACHÓD SEZONU 2026

Port Łąbedzi Ostrów, jez. Kisajno  
16-18 października 2026r. piątek - niedziela

Zakończenie sezonu / > 10 koncertów / ogniska  
gawędy Tadeusza Sakowskiego, wspólne żagle



## WSCHÓD SEZONU 2027

Port AZS Wilkasy, Tawerna Rozbitek  
16-18 kwietnia 2027r. piątek - niedziela

Rozpoczęcie sezonu / > 10 koncertów / ogniska  
gawędy Tadeusza Sakowskiego, wspólne żagle



dopisz się na FB do  
**Zachodu Sezonu 2026**



## PÓLNOC SEZONU 2027

Port Wodnik, jez. Nidzkie, Ruciane-Nida  
29-31 stycznia 2027r. piątek - niedziela

W oczekiwaniu na sezon 2027, 4-5 koncertów  
kuligi, ogniska, sauna, balia, morsowanie, bojery



dopisz się na FB do  
**Północy Sezonu 2027**



## Autoryzowany Serwis Yamaha w Wilkasach – techniczne zaplecze mazurskich wodniaków

Na terenie portu AZS Wilkasy nad jeziorem Niegocin działa autoryzowany serwis motorowodny Yamaha. To miejsce stworzone z myślą o właścicielach łodzi, skuterów wodnych i silników zaburtowych, którzy oczekują profesjonalnej obsługi oraz szybkiego wsparcia technicznego. Dzięki dogodnej lokalizacji przy Szlaku WJM serwis od lat wspiera zarówno mieszkańców regionu, jak i turystów korzystających z mazurskich akwenów.

### Wiedza i doświadczenie na wodzie

Za działalnością serwisu stoi zespół doświad-

czonych techników i inżynierów, dla których branża motorowodna jest nie tylko zawodem, ale przede wszystkim pasją. Firma działa przez cały rok, realizując przeglądy, naprawy i remonty silników Yamaha zarówno w nowoczesnym warsztacie stacjonarnym, jak i w ramach mobilnego serwisu z dojazdem do klienta. Dzięki temu pomoc może dotrzeć bezpośrednio do portu, mariny lub miejsca postoju jednostki.

### Autoryzowany serwis Yamaha

Specjalizacją firmy jest obsługa silników Yamaha – od bieżących przeglądów i diagnostyki

po bardziej zaawansowane prace serwisowe. Dostęp do oryginalnych części oraz specjalistycznej wiedzy technicznej producenta pozwala utrzymywać najwyższy standard usług i zapewnia użytkownikom bezpieczeństwo oraz niezawodność na wodzie.

### Torqueedo – napędy elektryczne

Coraz większym zainteresowaniem cieszą się napędy elektryczne. Firma prowadzi sprzedaż silników i części marki Torqeedo, uznawanej za jednego z liderów nowoczesnych i ekologicznych rozwiązań dla wodniaków.

### Szybki dostęp do części i logistyka

Dostęp do oryginalnych części Yamaha oraz rozbudowany system zaopatrzenia pozwalają na sprawną realizację większości napraw. Serwis korzysta z katalogów producenta i szerokiej sieci dostawców, dzięki czemu czas na wykonanie usługi jest ograniczony do minimum.

### Nasi Partnerzy na Mazurach

Współpracujemy również z marką DreamBoat.pl, specjalizującą się w czarterach nowoczesnych jednostek motorowych. Dodatkowo nasza partnerska firma z Giżycka zajmuje się serwisem silników innych marek, naprawami, przygotowaniem do zimowania i samym zimowaniem łodzi i skuterów oraz „upgrade” jachtów o nowoczesne rozwiązania.

### Zimowy przegląd się opłaca

Okres od grudnia do marca to doskonały moment na wykonanie przeglądów i prac przygotowujących sprzęt do kolejnego sezonu. W tym czasie serwis oferuje atrakcyjne warunki cenowe oraz krótsze terminy realizacji. To najlepszy sposób, by uniknąć wiosennych kolejek i rozpocząć sezon bez nieprzyjemnych niespodzianek.

### Nie tylko silniki

Oferta obejmuje również sprzedaż sprawdzonych urządzeń technicznych wykorzystywanych w marinach, warsztatach i gospodarstwach. Wśród dostępnych produktów znajdują się między innymi agregaty prądotwórcze cenione za niezawodność i wysoką jakość wykonania.

### Kontakt i wsparcie

Aby skorzystać z usług serwisu, wystarczy przekazać podstawowe informacje dotyczące sprzętu – model, numer seryjny oraz opis problemu. Specjalista skontaktuje się w celu ustalenia zakresu prac i dogodnego terminu realizacji.

### Technika. Doświadczenie. Zaufanie.

Autoryzowany Serwis Yamaha w Wilkasach od lat wspiera mazurskich wodniaków, zapewniając profesjonalną obsługę, dostęp do oryginalnych części oraz fachowe doradztwo.



SerwisYamaha Mazury  
ul. Niegocińska 5 (AZS Wilkasy)  
tel. 22 245 09 17, 600 724 262  
serwis-mazury.pl



Dream Boat  
Wilkasy, port Tajty, ul. Przemysłowa 17  
609 000 112  
www.dreamboat.pl



## Port 69 gotowy

To kompletne i wyjątkowe miejsce czeka już tylko na Ciebie!

GOMIKO  
PORT 69



Nowoczesna marina, prywatna plaża i gotowe apartamenty nad samym jeziorem. PORT 69 w Ogonkach otwiera nowy rozdział na mapie Wielkich Jezior Mazurskich.

Położony nad jeziorem Świącjayty, na szlaku prowadzącym w kierunku Mamr, PORT 69 to jedna z najciekawszych inwestycji apartamentowych ostatnich lat na Mazurach. Kameralny kompleks powstał w pierwszej linii brzegowej, oferując mieszkańcom bezpośredni dostęp do wody, prywatną marinę, promenadę oraz własną plażę. Dziś inwestycja jest już gotowa, a port został otwarty i przyjmuje oficjalnie pierwsze jednostki pływające.

Na terenie kompleksu znajdują się dwa nowoczesne budynki apartamentowe, których architektura została zaprojektowana tak, aby harmonijnie wpisać się w mazurski krajobraz. Duże przeszklenia, przestronne balkony, ogródki oraz apartamenty z antresolami na najwyższych kondygnacjach pozwalają w pełni korzystać z widoków na jezioro i otaczającą przyrodę. Całość uzupełniają eleganckie części wspólne, SPA (dla mieszkańców), reprezentacyjne lobby oraz komfortowa infrastruktura dla mieszkańców i gości.

Jednym z największych atutów PORTU 69 jest nowoczesna marina z pomostami i miejscami do cumowania. Właściciele apartamentów mogą korzystać z bezpośredniego dostępu do wody, a samo położenie nad jeziorem Świącjayty sprawia, że w kilka chwil można wypłynąć na największe akweny Szlaku Wielkich Jezior Mazurskich. To miejsce stworzone zarówno dla żeglarzy, jak i osób szukających spokojnego wypoczynku nad wodą.

Dla osób zainteresowanych zakupem nieruchomości ważną informacją jest możliwość nabycia gotowych, wykończonych apartamentów. W ofercie znajdują się lokale dostępne w standardzie „pod klucz”, dzięki czemu nowi właściciele mogą niemal od razu korzystać z własnego miejsca nad jeziorem lub przeznaczyć je na wynajem turystyczny. Dostępne są apartamenty o zróżnicowanych metrażach – od kompaktowych lokali inwestycyjnych po przestronne apartamenty z widokiem na marinę i jezioro.

PORT 69 to propozycja dla osób, które chcą połączyć komfort nowoczesnego apartamentu z wyjątkowym klimatem Mazur. Własna marina, otwarty port, bezpośredni dostęp do plaży oraz gotowe do zamieszkania apartamenty sprawiają, że inwestycja już dziś staje się jednym z najbardziej charakterystycznych adresów nad jeziorem Świącjayty.



Więcej informacji: [www.port69.com.pl](http://www.port69.com.pl)  
tel. 690 013 569, [sprzedaz@port69.com.pl](mailto:sprzedaz@port69.com.pl)



# Sunport & Village Port

urokliwe miejsce w Starych Sadach nad jeziorem Tałty



Panorama na jezioro Tałty i Stare Sady

## Nowoczesna marina w sercu Mazur

Port Sunport w Starych Sadach to nowoczesna, ekologiczna marina położona w jednej z najpiękniejszych części Szlaku Wielkich Jezior Mazurskich. Zaledwie kilka kilometrów od Miłkołajek, w otoczeniu lasów i spokojnych brzegów jeziora Tałty, powstało miejsce, które łączy nowoczesną infrastrukturę z mazurskim klimatem i spokojem natury. Sunport to przestrzeń stworzona zarówno z myślą o aktywnych żeglarzach, jak i rodzinach szukających relaksu z dala od miejskiego zgiełku.

## Czartery i sprzęt motorowy dla każdego

Jednym z najważniejszych elementów oferty portu są czartery jachtów i motorówek – zarówno dla doświadczonych sterników, jak i tych, którzy dopiero zaczynają przygodę z żeglowaniem. Marina dysponuje nowoczesnymi jednostkami żaglowymi i motorowymi, które można wynająć na krótki rejs po okolicznych jeziorach lub na dłuższy, kilkudniowy pobyt na wodzie. Osoby bez patentu mogą skorzystać z łodzi motorowych, do których prowadzenia nie są wymagane uprawnienia. Na miejscu działa również wypożyczalnia skuterów wodnych, SUP-ów oraz pontonów, co pozwala urozmaicić każdy dzień pobytu na Mazurach i dostosować go do własnych preferencji.

## Smaki Mazur z widokiem na jezioro

Nieodłączną częścią portu jest restauracja z dużym, słonecznym tarasem wychodzącym bezpośrednio na jezioro. To właśnie tutaj, przy szklance lokalnego piwa lub kieliszku wina,

można rozkoszować się widokiem na tafłę wody, smakując jednocześnie doskonałych dań przygotowywanych ze świeżych składników. W menu królują ryby – sandacz, szczupak czy pstrąg – ale nie brakuje też potraw kuchni regionalnej, nowoczesnych sałatek i dań dla dzieci. Restauracja ma domowy, ale elegancki klimat i jest idealnym miejscem zarówno na rodzinny obiad, jak i romantyczną kolację pod koniec dnia.

## Village Port – komfort wśród drzew

Tuż za mariną, po drugiej stronie alei otoczonej drzewami, znajduje się Village Port – kameralny kompleks nowoczesnych domków wakacyjnych. Otoczone zielenią i oddzielone od siebie roślinnością zapewniają prywatność i komfort. Każdy domek przeznaczony jest dla sześciu osób i posiada dwie oddzielne sypialnie, przestronny salon z rozkładaną sofą, aneks kuchenny i nowoczesną łazienkę. Wnętrza są jasne, przestronne, z dużymi przeszkleniami, które otwierają domki na otaczającą naturę i wpuszczają do środka mnóstwo światła. Taras przed każdym domkiem, wyposażony w meble wypoczynkowe i leżaki, staje się naturalnym przedłużeniem przestrzeni do życia.

## Jacuzzi, pomost i wieczory przy ognisku

Część domków posiada prywatne jacuzzi, co czyni pobyt jeszcze bardziej komfortowym – szczególnie po dniu spędzonym na wodzie lub aktywnie w okolicy. Każdy gość Village Port ma dostęp do prywatnego pomostu, z którego można łowić ryby, wskoczyć do jeziora, zacumować łódź lub po prostu cieszyć się ciszą i spokojem mazurskiego poranka przy filiżance

kawy. Na terenie obiektu znajduje się również miejsce do grillowania i wspólnych spotkań przy ognisku – idealne do integracji, długich wieczorów z gitarą lub po prostu spokojnych rozmów z bliskimi. Atmosfera panująca w Village Port sprzyja wypoczynkowi – to miejsce, gdzie goście nie muszą wybierać między naturą a komfortem, bo mają jedno i drugie.

## Spójna oferta dla każdego

Dzięki bezpośredniemu połączeniu z mariną Sunport, goście domków mogą swobodnie korzystać z pełnej oferty portu – od restauracji, przez sprzęt pływający, po miejsca do rekreacji i relaksu.

Całość tworzy harmonijny, przyjazny kompleks, który idealnie wpisuje się w klimat nowoczesnych Mazur. To nie tylko baza noclegowa czy przystań – to przemyślana przestrzeń, gdzie goście czują się swobodnie i komfortowo, niezależnie od tego, czy szukają przygody, czy ciszy.

## Idealne miejsce na wakacje

Sunport i Village Port to propozycja dla wszystkich – rodzin z dziećmi, par, grup przyjaciół czy żeglarzy, którzy cenią nie tylko bliskość wody, ale też wygodę i jakość obsługi. To miejsce, do którego chętnie się wraca – nie tylko ze względu na lokalizację, ale przede wszystkim z powodu atmosfery, która sprawia, że każda wizyta na Mazurach staje się wyjątkowym doświadczeniem.



Sunport Ekomarín, Stare Sady  
sunport.pl, biuro@sunport.pl  
tel. 792 663 558



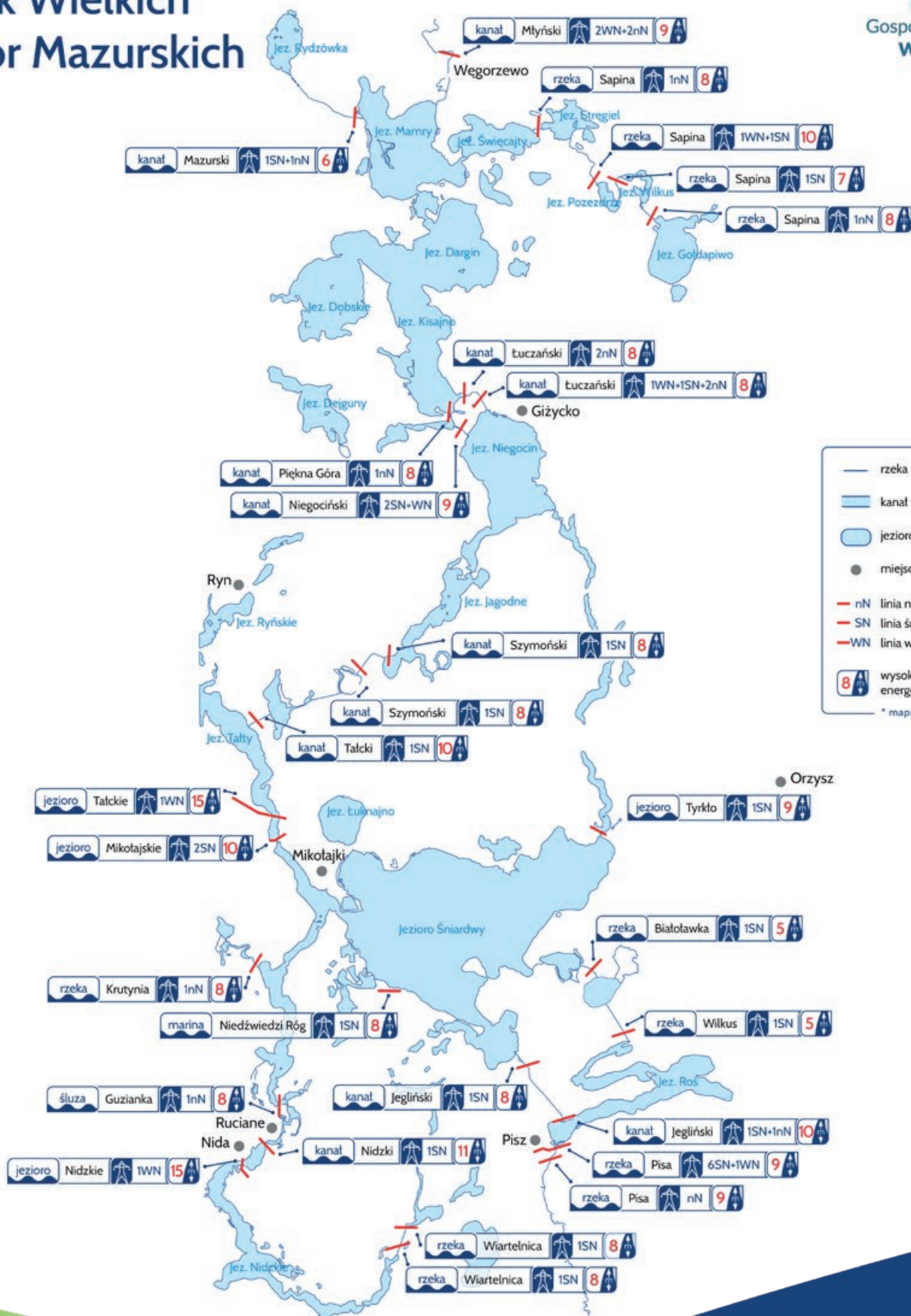
Village Port, Stare Sady  
villageport.pl, biuro@domkivp.pl  
tel. 531 187 771

# Skrzyżowania sieci elektroenergetycznej napowietrznej z drogami wodnymi\*



**Bądź bezpieczny z PGE Dystrybucja**

## Szlak Wielkich Jezior Mazurskich



PGE Dystrybucja rozpoczęła kolejną odsłonę akcji „Bądź bezpieczny z PGE Dystrybucja”, skierowanej do żeglarzy oraz osób wypoczywających nad mazurskimi akwenami. Celem kampanii jest zwiększenie świadomości zagrożeń związanych z przebywaniem w pobliżu linii i urządzeń elektroenergetycznych, szczególnie w czasie trwającego sezonu żeglarskiego.

Spółka przypomina, że na szlakach Wielkich Jezior Mazurskich znajdują się miejsca, w których trasy wodne krzyżują się z liniami energetycznymi. W wielu lokalizacjach zamontowano już specjalne kule ostrzegawcze oraz nowe znaki wodne pokryte folią odbłaskową, poprawiające widoczność przewodów także po zmroku. W tym roku na Mazurach pojawi się dodatkowo 30 nowych tablic informacyjnych.

PGE Dystrybucja prowadzi również modernizację infrastruktury energetycznej nad akwenami. W ostatnich latach część kolizyjnych linii została skablowana lub przebudowana, często z wykorzystaniem nowoczesnych metod bezwykopowych.

W ramach współpracy z Wodami Polskimi zaktualizowano także mapy oraz dane w aplikacji WIR, gdzie dostępne są współrzędne skrzyżowań szlaków wodnych z liniami energetycznymi. Materiały informacyjne, mapy, ulotki i plakaty trafiają do marin, urzędów oraz miejsc odwiedzanych przez żeglarzy.

Energetycy przypominają, że w wielu kanałach obowiązuje składanie masztów jeszcze przed wpłynięciem na odcinki z liniami energetycznymi. To podstawowa zasada bezpieczeństwa na wodzie.



[www.pgedystrybucja.pl](http://www.pgedystrybucja.pl)

# Bądź bezpieczny na Mazurach

Żeglując lub pływając jachtami motorowymi po Mazurach, jesteśmy narażeni na wiele czynników, z którymi na co dzień się nie spotykamy. Ciężko przewidzieć każdą sytuację na lub przy wodzie - nic nie zastąpi zdrowego rozsądku. Należy pamiętać, że wiatr i woda to żywioły, a piękne słońce czasem chowa się za chmurami...

## Dlaczego należy składać maszt?

Konieczność składania masztu przed skrzyżowaniami szlaków żeglownych z liniami energetycznymi wynika z kilku kluczowych powodów:

- **Bezpieczeństwo:** Linia energetyczna pod napięciem stanowi zagrożenie dla osób na jachcie. Dotknięcie lub nawet zbliżenie masztu do linii może prowadzić do porażenia prądem. Większość metalowych elementów na jachcie połączona jest z masztem.
- **Ochrona sprzętu:** Maszt i inne elementy jachtu mogą ulec uszkodzeniu w wyniku kontaktu z linią energetyczną. Składanie masztu minimalizuje ryzyko fizycznych uszkodzeń.
- **Przepisy i regulacje:** Wiele akwenów żeglugowych ma przepisy wymagające składania masztu przed przejściem pod liniami energetycznymi ale również przy samym przepłynięciu przez kanał. Przestrzeganie tych przepisów jest obowiązkowe dla wszystkich żeglarzy.
- **Prewencja kolizji:** Składanie masztu zapewnia, że jacht bezpiecznie przejdzie pod liniami energetycznymi, zmniejszając ryzyko kolizji. Pamiętaj, że wysokość linii energetycznej nad akwenem może być zmienna na skutek zmiany wysokości wody jak i zjawisko wydłużania się linii wraz ze wzrostem temperatury.

## Jak się zachować gdy zachaczysz masztem o linię energetyczną?

Jeśli maszt jachtu dotknie czynnej linii energetycznej, to sytuacja jest bardzo niebezpieczna. Oto kroki, które żeglarz powinien podjąć, aby minimalizować ryzyko porażenia prądem:

- **Zachowaj spokój:** To najważniejsze. Nie popadaj w panikę - działaj z rozsądkiem. Szybkie i pochopne ruchy mogą pogorszyć sytuację.
- **Nie dotykaj masztu ani metalowych elementów:** Jeśli maszt dotknął linii energetycznej, nie dotykaj go ani żadnych metalowych elementów łodzi, które mogą przewodzić prąd. Nie dotykaj także osoby poszkodowanej. Prąd może nadal płynąć przez metalowe części łodzi - ryzyko ponownego załączenia linii jest bardzo wysokie.
- **Wyłącz silnik:** Jeśli to możliwe, wyłącz silnik łodzi, aby zminimalizować ryzyko zapłonu. Ta kwestia wymaga dyskusji czy jest to konieczne, tym bardziej że silnik też może przewodzić prąd.
- **Unikaj kontaktu z wodą:** Prąd elektryczny może przechodzić przez wodę, dlatego unikaj bezpośredniego kontaktu z wodą. W żadnym wypadku nie wyskakuj z jachtu do wody!
- **Wezwij pomoc:** Użyj radia lub telefonu komórkowego, aby wezwać pomoc. Poinformuj służby ratunkowe o sytuacji i czekaj na instrukcje. Numer alarmowy: 112, Pogotowie Energetyczne: 991.

- **Najpierw zadбай o siebie!** Ratowanie osoby porażonej prądem wymaga dużej ostrożności, ponieważ istnieje ryzyko porażenia również dla osoby ratującej. Jeśli osoba poszkodowana jest w bezpośrednim kontakcie z masztem lub elementem metalowym na jachcie - nie próbuj jej samodzielnie uwalniać, chyba że masz pewność, że prąd został wyłączony. Jeśli osoba przestaje oddychać, a jesteś przeszkolony w udzielaniu pierwszej pomocy, rozpocznij resuscytację, ale tylko wtedy, gdy masz potwierdzenie, że źródło prądu zostało wyłączone lub gdy jesteś pewny, że osoba nie ma kontaktu z żadnym metalowym elementem. Pamiętaj, że bezpieczeństwo ratownika jest priorytetem (skuteczny ratownik, to bezpieczny ratownik), dlatego ważne jest, aby zachować spokój i ostrożność w takiej sytuacji.

**Zawsze czekaj na przybycie służb ratunkowych i postępuj zgodnie z ich instrukcjami.**

## Gdy spotka Cię burza na jeziorze

Burza na mazurskich jeziorach potrafi pojawić się bardzo szybko, dlatego podczas rejsu warto stale obserwować niebo i regularnie sprawdzać prognozy pogody. Szczególnie niebezpieczne mogą być ciemne chmury lub charakterystyczna biała linia na horyzoncie, zapowiadająca gwałtowny szkwał.

Jeśli zauważymy pogorszenie pogody, najlepiej jak najszybciej obrać kurs na najbliższy port lub bezpieczny brzeg. Nie warto ryzykować walki z wysoką falą i silnym wiatrem na otwartej wodzie. Gdy burza dopadnie nas już na jeziorze, najważniejsze jest zachowanie spokoju i odpowiednie przygotowanie załogi. Wszyscy powinni mieć założone kamizelki ratunkowe i pozostać na pokładzie.

W czasie sztormu należy zrzucić lub zarefować żagle, zabezpieczyć liny i zamknąć luki pokładowe. Na płytkich jeziorach pomocne może być także użycie kotwicy, która ustabilizuje jacht względem fali i wiatru.

Szczególną ostrożność trzeba zachować podczas burzy z wyładowaniami atmosferycznymi. Warto unikać dotykania metalowych elementów jachtu oraz wyłączyć urządzenia elektryczne. Po dopłynięciu do brzegu należy zabezpieczyć łódź i sprawdzić, czy inni żeglarze nie potrzebują pomocy.

## Co zrobić gdy żaglówka się wywróci?

Wywrotka jachtu na mazurskich jeziorach może przytrafić się każdemu - nawet doświadczonym żeglarzom. Najważniejsze w takiej sytuacji to zachować spokój i nie oddalać się od łodzi. Współczesne jachty są praktycznie niezatapiające i nawet przewrócona jednostka stanowi dla załogi bezpieczne oparcie w wodzie.

- Po wywrotce należy szybko sprawdzić, czy wszyscy członkowie załogi są bezpieczni i czy nikt nie potrzebuje pomocy.

Kluczowe jest także założenie kamizelek ratunkowych. Panika to największy wróg podczas takich sytuacji.

- Wiele jachtów mieczowych można postawić własnymi siłami. Gdy łódź leży bokiem, sternik zwykle wchodzi na miecz i wykorzystując ciężar własnego ciała oraz szoty żagli pomaga postawić jednostkę. Załoga pomaga stabilizować jacht i wybiera wodę z kokpitu po jego podniesieniu.
- Jeśli samodzielne postawienie jachtu nie jest możliwe, należy wezwać pomoc i pozostać przy łodzi. Opuszczenie przewróconego jachtu powinno być ostatecznością. Oczekując na ratunek trzeba ograniczać utratę ciepła, unikać zbędnych ruchów i chronić organizm przed wychłodzeniem.

Najważniejsze jednak, aby jeszcze przed rejsom omówić z kapitanem procedury bezpieczeństwa. Wiedza i opanowanie często decydują o bezpiecznym zakończeniu nawet bardzo groźnej wyglądającej sytuacji.

## System ostrzegania na mazurskich jeziorach

Na Wielkich Jeziorach Mazurskich działa specjalny system ostrzegania przed gwałtownymi zjawiskami pogodowymi. Powstał po tragicznych wydarzeniach związanych z „białym szkwałem” z 2007 roku i ma zwiększać bezpieczeństwo żeglarzy oraz motorowodniaków.

System tworzy sieć 17 masztów sygnalizacyjnych rozmieszczonych w najważniejszych punktach szlaku Wielkich Jezior Mazurskich. Od 2018 roku pieczę nad Systemem Sygnalizacji Ostrzegawczej na Wielkich Jeziorach Mazurskich sprawuje Regionalny Zarząd Gospodarki Wodnej w Białymstoku. W tym samym czasie, na podstawie podpisanego porozumienia, rozpoczęto ścisłą współpracę z Instytutem Meteorologii i Gospodarki Wodnej, której celem jest dostarczanie depesz ostrzeżeń meteorologicznych na potrzeby systemu ostrzegania na obszarze Wielkich Jezior Mazurskich. Maszty automatycznie uruchamiają sygnały świetlne po otrzymaniu ostrzeżenia meteorologicznego z IMGW. Informacje o zagrożeniu wysyłane są również w formie wiadomości SMS.

Żeglarze powinni znać znaczenie sygnałów świetlnych.

- **40 błysków na minutę** oznacza ostrzeżenie przed silnym wiatrem i możliwością burz.
- **90 błysków na minutę** sygnalizuje bezpośrednie niebezpieczeństwo i konieczność jak najszybszego schronienia się w porcie lub przy brzegu.

Sygnały są widoczne nawet z odległości 8-9 kilometrów i działają niezależnie od warunków pogodowych. Mimo funkcjonowania systemu żeglarze nadal powinni regularnie sprawdzać prognozy pogody, obserwować niebo oraz stosować podstawowe zasady bezpieczeństwa na wodzie.

## Urazy kręgosłupa

Wakacje nad mazurskimi jeziorami to czas aktywnego wypoczynku, pływania i kontaktu z naturą. Warto jednak pamiętać, że jeden nierozważny skok do wody może skończyć się trwałym kalectwem lub nawet śmiercią.

„Skok na główkę” do nieznanej wody to jedna z najczęstszych przyczyn poważnych urazów kręgosłupa. Niebezpieczna może być nie tylko płytka woda – groźny bywa również skok z dużej wysokości, np. z pomostu. Odcinek szyjny kręgosłupa jest bardzo podatny na uszkodzenia.



Według danych w Polsce rocznie dochodzi do około 1000 urazów kręgosłupa, a aż 60% z nich jest skutkiem skoków do wody „na główkę”.

Jeśli jesteśmy świadkami takiego wypadku, należy zachować spokój, ostrożnie wyciągnąć poszkodowanego z wody i unikać gwałtownych ruchów. Bardzo ważne jest unieruchomienie głowy i szyi oraz natychmiastowe wezwanie pogotowia ratunkowego.

Trzeba także sprawdzić oddech. Jeśli poszkodowany nie oddycha, należy rozpocząć resuscytację krążeniowo-oddechową i prowadzić ją do czasu przyjazdu ratowników. Szybka reakcja może uratować zdrowie i życie.

## Szok termiczny

Szok termiczny to jedna z najczęstszych przyczyn utonięć podczas letniego wypoczynku nad wodą. Dochodzi do niego wtedy, gdy rozgrzany organizm nagle trafia do zimnej wody. Gwałtowna reakcja organizmu może spowodować problemy z oddychaniem, utratę przytomności, a nawet zatrzymanie krążenia.



Najbardziej narażone są osoby wchodzące do wody po intensywnym opalaniu, wysiłku fizycznym lub spożyciu alkoholu. Szczególnie niebezpieczne są nagłe skoki do jeziora „na główkę”.

Aby uniknąć szoku termicznego, przed wejściem do wody warto stopniowo schładzać ciało – najpierw zmoczyć nogi, ręce, kark i klatkę piersiową. Nie należy także wchodzić do wody zaraz po długim pobycie na słońcu.

Ratownicy przypominają, że nawet bardzo dobra umiejętność pływania nie daje pełnego bezpieczeństwa. Rozsądek i ostrożność nad wodą mogą uratować życie.


## Pomoc tonącemu

Pierwsza pomoc tonącemu nad mazurskimi jeziorami wymaga przede wszystkim szybkiej reakcji i zachowania spokoju. Najważniejsze jest własne bezpieczeństwo – do osoby tonącej najlepiej podплыnąć z asekuracją lub podać jej przedmiot, którego może się chwycić.

Po wyciągnięciu poszkodowanego z wody należy sprawdzić, czy oddycha. Jeśli nie ma oddechu, trzeba natychmiast rozpocząć resuscytację krążeniowo-oddechową. W przypadku podtopień zaleca się rozpoczęcie od pięciu oddechów ratowniczych, a następnie prowadzenie RKO w schemacie 30 uciśnień klatki piersiowej i 2 oddechy.

Uciski powinny być wykonywane rytmicznie, z częstotliwością około 100–120 na minutę. Reanimację należy prowadzić aż do przyjazdu ratowników lub odzyskania oddechu przez poszkodowanego.

Warto pamiętać, że nawet osoba wyciągnięta z wody i odzyskująca przytomność może wymagać pomocy medycznej. Dlatego po każdym poważniejszym podtopieniu należy wezwać pogotowie ratunkowe.



## Objawy udaru słonecznego

Udar słoneczny to bardzo groźne przegrzanie organizmu, do którego najczęściej dochodzi podczas długiego przebywania na słońcu, szczególnie bez nakrycia głowy i odpowiedniego nawodnienia. Nad mazurskimi jeziorami ryzyko wzrasta podczas upałów, wielogodzinnego plażowania czy rejsów w pełnym słońcu.

Do najczęstszych objawów należą silny ból i zawroty głowy, nudności, osłabienie, zaczerwieniona i gorąca skóra, przyspieszony oddech oraz wysoka temperatura ciała. W cięższych przypadkach mogą pojawić się zaburzenia świadomości, omdlenie, a nawet utrata przytomności.

Jeśli podejrzewamy udar słoneczny, poszkodowanego należy jak najszybciej przenieść w chłodne i zacienione miejsce, podać wodę oraz stopniowo schładzać organizm zimnymi okładami. Gdy objawy są silne lub stan chorego się pogarsza, trzeba natychmiast wezwać pomoc medyczną.

Ratownicy przypominają, że najlepszą ochroną przed udarem jest rozsądek – unikanie pełnego słońca w czasie największych upałów, regularne picie wody oraz noszenie nakrycia głowy.



## Oparzenia słoneczne

Oparzenia słoneczne to jeden z najczęstszych problemów podczas letniego wypoczynku nad mazurskimi jeziorami. Zbyt długa ekspozycja na słońce może prowadzić do bolesnego zaczerwienienia skóry, pieczenia, a nawet pęcherzy i objawów ogólnego osłabienia organizmu.



W przypadku oparzenia należy jak najszybciej schłodzić skórę chłodną wodą lub zimnymi okładami. Warto także unikać dalszego przebywania na słońcu, pić dużo wody i stosować preparaty łagodzące podrażnienia, np. z pantenolem.

Nie wolno przekłuwać powstałych pęcherzy ani smarować skóry tłustymi preparatami bezpośrednio po oparzeniu. Jeśli pojawi się gorączka, silny ból lub rozległe zmiany skórne, konieczna może być pomoc lekarska.

Ratownicy i lekarze przypominają, że najlepszą ochroną przed oparzeniami jest rozsądek – korzystanie z kremów z filtrem UV, nakrycia głowy oraz unikanie pełnego słońca w godzinach największego nasłonecznienia.

## Ukąszenia owadów

Ukąszenia owadów to częsty problem podczas wypoczynku nad mazurskimi jeziorami. Komary, meszki, osy czy kleszcze mogą powodować nie tylko ból i swędzenie, ale również groźne reakcje alergiczne.



W przypadku ukąszenia najważniejsze jest oczyszczenie i schłodzenie miejsca po ugryzieniu. Pomocne mogą być zimne okłady oraz preparaty łagodzące świąd i obrzęk. Jeśli w skórze pozostało żądło, należy je delikatnie usunąć.

Szczególną ostrożność trzeba zachować przy objawach alergii, takich jak duszności, zawroty głowy, silny obrzęk czy problemy z oddychaniem. W takiej sytuacji konieczne jest szybkie wezwanie pomocy medycznej.

Ratownicy przypominają także o zagrożeniu związanym z kleszczami. Po spacerach po lesie lub wysokiej trawie warto dokładnie obejrzeć skórę i jak najszybciej usunąć pasożyta. Najlepszą ochroną przed owadami są repelenty, odpowiednie ubranie i ostrożność podczas wypoczynku na łonie natury.

PORADNIK ŻEGLARZA  
I MOTOROWODNIAKA





# Marina Górkło

serce Mazur ukryte w spokojnej zatoce

Górkło 4C, 11-730 Górkło  
tel. +48 666 853 786  
recepca@gorklo.pl  
FB/PortMillennium/  
53°53'18" N, 21°42'26" E



Wśród malowniczych krajobrazów Mazur, gdzie jeziora łączą się z kanałami, a horyzont przecinają maszty żagli, znajduje się miejsce wyjątkowe – Marina Górkło. Zlokalizowana nad brzegiem jeziora Górkło (zatoła jez. Jagodne), w niewielkiej, ale niezwykle urokliwej miejscowości Górkło, marina stanowi idealny punkt na żeglarskiej mapie Wielkich Jezior Mazurskich. To port, który łączy profesjonalne zaplecze z mazurską gościnnością i atmosferą, jakiej próżno szukać w zatłoczonych kurortach.

## Dogodne położenie – idealna baza wypadowa

Marina Górkło została zaprojektowana z myślą o żeglarzach szukających spokoju, bezpieczeństwa i komfortu. Jezioro Jagodne, będące częścią głównego szlaku wodnego Mazur, zapewnia doskonałe połączenie zarówno z Giżyckiem, jak i Mikołajkami – dwiema najważniejszymi żeglarskimi stolicami regionu. Szereg kanałów (szymoński, miroduński, grunwaldzki i tałcki) otwiera drogę w kierunku południowym, prowadząc do portów takich jak Ryn, Mikołajki czy Ruciane-Nida. W kierunku północnym szlak wiedzie przez kanał Kula do Giżycka, Wilkas i dalej – aż do Węgorzewa. Dzięki takiemu położeniu Marina Górkło staje się doskonałą bazą wypadową dla osób planujących dłuższe rejsy, jak i tych, którzy chcą zatrzymać się na dłużej i odpocząć z dala od tłoku.

## Profesjonalna infrastruktura i bezpieczeństwo

Sam port oferuje komfortowe warunki zarówno dla żeglarzy indywidualnych, jak i dla większych załóg czy firm czarterowych. Marina dysponuje miejscami postojowymi z dostępem do mediów – prądu i wody – oraz pełnym zapleczem sanitarnym, obejmującym czyste toalety, prysznic, pralnię i miejsce do zrzutu nieczystości. Pomosty pływające zapewniają bezpieczne cumowanie nawet przy zmieniającym się poziomie wody, a teren portu jest ogrodzony i monitorowany, co gwarantuje spokój i bezpieczeństwo przez całą dobę.

## Przyroda, cisza i mazurski klimat

Ale Marina Górkło to nie tylko port. To miejsce, które zachwyca przyrodą i lokalnym klimatem. Otoczona łąkami, polami i lasami marina stanowi idealne miejsce dla tych, którzy chcą odetchnąć pełną piersią. Wokół ciągną się malownicze trasy rowerowe i spacerowe, prowadzące przez typowo mazurskie wsie i punkty widokowe. Bliskość jeziora pozwala nie tylko żeglować, ale też korzystać z kajaków, SUP-ów czy po prostu plażować i kąpać się w czystej wodzie.

## Komfort dla każdego – nie tylko dla żeglarzy

Na terenie mariny działa niewielka, ale klimatyczna restauracja serwująca lokalne dania – świeże ryby, pierogi, domowe zupy i tradycyjne mazurskie przysmaki. Dla gości dostępne są także domki letniskowe, pole namiotowe, miejsce na ognisko, kameralna plaża, co czyni to miejsce idealnym zarówno dla rodzin, jak i grup przyjaciół. Wieczorami w marinie odbywają się spotkania przy muzyce na żywo, koncerty szantowe oraz wydarzenia integracyjne, które tworzą niepowtarzalną atmosferę.

## Twoje miejsce na Mazurach

Dzięki przyjaznej obsłudze, zadbanemu otoczeniu i wyjątkowemu położeniu Marina Górkło zyskuje coraz większą popularność wśród osób szukających alternatywy dla zatłoczonych mazurskich portów. Jest to miejsce,

w którym można naprawdę odpocząć, naładować żeglarskie baterie, zintegrować się z załogą i poczuć ducha Mazur w jego najczystszej postaci.

## Oferta dla firm czarterowych

Szczególna oferta Mariny Górkło skierowana jest również do firm zajmujących się czarterem jachtów. Port umożliwi długoterminowe cumowanie jednostek w sezonie – od maja do września – zapewniając dostęp do wszystkich udogodnień, serwisów i wsparcia technicznego. Dla flot czarterowych przygotowano atrakcyjne warunki współpracy, w tym konkurencyjne stawki za postój, możliwość rezerwacji miejsc na wyłączność oraz obsługę logistyczną. Dzięki spokojnej lokalizacji, oddalonej od zgiełku większych portów, Marina Górkło doskonale sprawdza się jako port macierzysty dla jachtów przeznaczonych na wynajem – z wygodnym dojazdem i przestrzenią do manewrów.

## Zaplanuj swój postój w Marinie Górkło

Jeśli więc szukasz portu, do którego chce się wracać – wybierz Marinę Górkło. Zarówno jako żeglarz szukający noclegu na szlaku, jak i jako firma potrzebująca profesjonalnej bazy operacyjnej – znajdziesz tu wszystko, czego potrzebujesz. Górkło to nie tylko nazwa miejscowości – to miejsce, które zostaje w sercu na długo.





# Atrakcje turystyczne przy szlakach WJM + SZCZEGÓLNIIE POLECANE

Już wiele razy spotkaliśmy się z pytaniami typu - Co można zwiedzać przy szlakach WJM? Wbrew pozorom nie jest to proste pytanie. Co może dorównać mazurskiej przyrodzie, pięknym jeziorom i zachodom słońca? Zwłaszcza, że wszystkie atrakcje powstały dzięki lub przez człowieka. Cała lista atrakcji dostępna Online po zeskanowaniu kodu QR.



## Boyen Water Park

*Turystyczna, j. Popówka Mała*



To wyjątkowe miejsce w Giżycku, na jeziorze Popówka Mała w Giżycku przy Twierdzy Boyen. W ofercie wodny tor przeszkód o powierzchni prawie 3 tys m<sup>2</sup> oraz dwa wyciągi do wakeboard'u.



## Wioska Surfów

*Port PTTK, Niegocińska 1, Wilkasy*



Marzy Ci się windsurfing? Kitesurfing, Wakeboard lub skimboarding? Wioska Surfów nad jez. Niegocin to idealne miejsce nie tylko dla amatorów sportów wodnych rozpoczynających przygodę z wiatrem i wodą.



## Rejsy stat. Chopin

*Plan Wolności 3, Mikołajki*



Statek Chopin został zbudowany w stylu XIX - wiecznego brygu i jest największym polskim żaglowcem, pływającym po wodach śródlądowych (Mazury - jeziora Mikołajskie, Beldany i Śniardwy). POLECAMY!



## Muzeum Pocztówek

*Mazuralia Przeczka, Popielno*



To niezwykle miejsce, w którym można zobaczyć Mazury sprzed ponad stu lat. Kolekcja liczy około 2500 przedwojennych pocztówek z lat 1900-1930, przedstawiających dawne miasta, porty, krajobrazy...



## Rejsy stat. Faryj

*Ruciane-Nida, Dworcowa 6G*



Ciekawą i urozmaiconą ofertę rejsów po mazurskich jeziorach proponuje firma Faryj. Statki pływają po jeziorach: Nidzkim, Guzianka Wielka, Śniardwy, Mikołajki, Beldany. Odpływają zgodnie z rozkładem rejsów.



## Rejsy Perła Mazur

*Promenada Mikołajki*



Perła Mazur to statek pasażerki stylizowany na klimat piracki. Jest bocianie gniazdo, bandera i pozostałość po piracie (szkielet), odpowiednia muzyka i lektor, który omawia położenie i historię.



## Śluzy w Leśniewie

*Kanał Mazurski*



Dotarcie do śluz to ponad 1,5 godzinny spacer lub dłuższa wyprawa rowerem z przystani w Mamerkach. Zdecydowanie polecamy. Na miejscu - park linowy. Można też dojechać samochodem do Leśniewa.



## Lunapark Bajka

*Nadbrzeżna 13, Giżycko*



Lunapark Bajka w Giżycku, przy plaży nad jeziorem Niegocin, oferuje doskonałe połączenie atrakcji dla dzieci i ekstremalnych przeżyć dla dorosłych, wzbogacone o spektakularne widowisko z koła widokowego.



## Bunkry Mamerki

*Niedaleko wsi Przysań, Mamerki*



Kompleks 30 niezniszczonych bunkrów, zlokalizowanych 8 kilometrów za Węgorzewem. To tu mieściła się Kwatera Główna Niemieckich Wojsk Lądowych. Oprócz muzeum, na miejscu także wieża widokowa.



## Muz. Kultury Ludowej

*Węgorzewo, Portowa 1*



Niezwykle ciekawe muzeum zlokalizowane w zabytkowym budynku z XVIII wieku w Węgorzewie. Placówka koncentruje się na kulturze grup etnicznych i narodowościowych zamieszkujących Polskę ptn-wsch.



## Muzeum Tradycji Kolejowej

*Węgorzewo*



W placówce możemy oberzeć ciekawy i obszerny zbiór zabytkowych urządzeń i narzędzi kolejowych oraz rozkładów jazdy, fotografii, map, biletów i dawnych mundurów kolejarskich.



## Most Sztynorcki

*Pomiędzy jez. Dargin i Kirsajty*



Most atrakcją? Dokładnie tak! To jeden z lepszych punktów widokowych na Mazurach. W sezonie zawsze ktoś fotografuje z niego ruch na szlaku. Można przy nim zamurować na jeziorze Kirsajty. Obowiązkowo!



## Pałac Lenhdorfów

*Sztynort*



Aby dopłynąć do pałacu... wystarczy dotrzeć do największego portu na Mazurach - Sztynortu. Obiekt nie jest jeszcze dostępny dla zwiedzających ale już pobyt, lub spacer przy nim ukazuje jego dawną wielkość.



## Twierdza Boyen

*Giżycko, Turystyczna 1*



Twierdza Boyen - perła architektury obronnej. Będąc na Mazurach po prostu Twierdzę Boyen trzeba zobaczyć. Najszybciej można do niej dotrzeć z portów Loven Marina, U Czeška, port przy hotelu St. Bruno.

# Wyjątkowe Rejsy po Mazurach

Piracki Statek - Perła Mazur / Mikołajki & Statek Feniks / Mrągowo



MIKOŁAJKI  
**Perła Mazur**



Rezerwacja 662 297 072  
Promenada Mikołajki  
Perla-Mazur.pl

Statek Pasażerski **Perła Mazur** w Mikołajkach, to piąty co do wielkości na Mazurach, ma imponujące wymiary: 34,50 metra długości, 5,50 metra szerokości i 8,50 metra wysokości (łącznie z masztem). Na trzech pokładach może pomieścić aż 214 osób: 48 na górnym, 115 na środkowym i ponad 50 na dolnym pokładzie.

Statek **Feniks** w Mrągowie jest największą jednostką pływającą po jeziorze Czoch. Do 2024 roku pływał jako statek pasażerski po Wiśle w Kazimierzu Dolnym. W listopadzie 2024 roku został sprowadzony drogą lądową do Mrągowo, gdzie przeszedł gruntowny remont. Statek ma długość 19,75 m, szerokość 4,68 m oraz wysokość 4,68 m. i zabiera 75 pasażerów.

Na obu jednostkach oprócz niezapomnianych rejsów, można zorganizować imprezy firmowe, okolicznościowe, urodziny a nawet śluby. Zapraszamy również grupy ze szkół i mazurskich kolonii.

Poznaj Mazury  
Płynaj po Mazurach



Rezerwacja 609 499 098  
Molo w Mrągowie  
StatekFeniks.pl



## Lunapark Bajka

Nadbrzeżna 13, Giżycko



Lunapark Bajka w Giżycku, przy plaży nad jeziorem Niegocin, oferuje doskonałe połączenie atrakcji dla dzieci i ekstremalnych przeżyć dla dorosłych, wzbogacone o spektakularne widowisko z koła widokowego.




## Park Linowy

Mikołajki, ul. Leśna 9



Parki linowy w Mikołajkach składa się z 4 tras, które posiadają łącznie 70 różnych przeszkód. Znajduje się przy porcie Enklawa Mikołajki (południowy brzeg jeziora Mikołajskiego).



## Zamek Krzyżacki

Ryn, Plac Wolności 2



Zamek w Rynie wybudował Zakon Krzyżacki w 1377 r. Obecnie znajduje się w nim hotel, można się do niego dostać np. z Ekomariny Ryn, spacer 3-4 m. Warto odwiedzić dzieciniec i poznać ofertę hotelu.



## Galindia

Jezioro Bełdany, Iznota



Jeżeli szukacie na Mazurach miejsca wyjątkowego, gdzie historia i magia łączą siły, musicie to obowiązkowo przycumować, chociaż raz w życiu... Rzeźby, atrakcje dla dzieci, czuć ducha Galindów...



## Wodny tor przeszkód

Mikołajki, plaża miejska



Jeśli podczas rejsu dokuczają Wam dzieci - ukarście je i udajcie się na plażę miejską w Mikołajkach, przeszkody zabiorą im sporo energii w kilkadziesiąt minut, a Wy będziecie mogli odpocząć nad jeziorem.



## Prom Wierzba

Jezioro Bełdany, Wierzba



Jedyna na Mazurach przeprawa promowa z wykorzystaniem promu ciągnionego przy pomocy lin. Skraca drogę z Wierzby do Mikołajek o 30 minut. Popularna wśród rowerzystów, motocyklistów i kierowców.



## Koniki w Popielnie

Jezioro Bełdany, Puszcza Piska



Wolno żyjące koniki Polskie można spotkać w Puszczy Piskiej przy jez. Bełdany, oraz część hodowli w Stacji Badawczej PAN w Popielnie. Chcesz je spotkać? Cumuj przy wschodnim brzegu jeziora.



## Leśniczówka Pranie

Jezioro Nidzkie, Pranie



Leśniczówka Pranie to nie tylko muzeum poety. W sezonie odbywają się tu koncerty muzyki poważnej i piosenki literackiej. Przy jeziorze znajduje się pomost do którego można cumować na koncerty (bez noclegu).

# Atrakcje turystyczne przy szlakach WJM

Wybierając te miejsca, przyjęliśmy proste kryteria. Musi być możliwość dotarcia do wskazanego miejsca, z przystani, portu lub dzięki miejscówce piechotą w ciągu 10-30 minut. Wyjątkiem są śluzy na kanale Mazurskim, dla których trzeba się bardziej poświęcić. Na kolejnych stronach prezentujemy pozostałe atrakcje na Mazurach, które można zwiedzić w drodze na Mazury lub podczas powrotu...



## Park Lin. Wiewióra

Giżycko, ul. Turystyczna



Największy park linowy na Mazurach z tyrolkami przez jezioro Popówka Mała. Najlepiej dotrzeć do niego z portów Loven Marina, Zatoka u Czeška lub przystani przy hotelu lub St. Bruno w Giżycku. Spaceremok 5-10 min.



## Muz. Reform. Polskiej

Mikołajki, tlac Kościelny 2



Jedno z dwóch tego typu muzeów w Polsce. Zawiera wiele zabytków piśmiennictwa dotyczące powstania i rozwoju reformacji w naszym kraju. Gratka dla miłośników historii. Znajduje się przy XIX-wiecznym kośc. ewang.



## Memuak, eMuseum

Sztynort, Sztynort 10A



To miejsce, gdzie świat natury i żeglarstwa spotyka się z nowoczesną technologią i edukacją. Połączenie XVIII-wiecznego spichlerza i budynku oficyny dało idealne podłoże do poznania otaczającego nas środowiska.



## Papugarnia Mazury

Wilkasy, Olsztyńska 19c



Papugi, mini zoo, wiewiórki i małpki to miejsce, gdzie Wasze dzieci będą chciały spędzić sporo czasu obcując z lokalnymi i egzotycznymi zwierzętami oraz ptakami. Blisko PTTK, AZS Wilkasy i Resortu Niegocin.



## Most Obrotowy

Giżycko, kanał Łuczański



Most obrotowy w Giżycku, czyli jak ręcznie przesunąć 100 ton? Niezwykły zabytek techniki, który powstał w XIX wieku i do dnia dzisiejszego funkcjonuje na tych samych zasadach. Zawsze przyciąga wzrok turystów.



## Kanał Mazurski

Mamerki - Sterławki



Przykład Kanału Mazurskiego wskazuje jak zaawansowane mieli plany Niemcy przed i podczas II wś. Kanał miał połączyć region z Bałtykiem. Nigdy go nie ukończono. Część kanału leży w obwodzie Królewieckim.



## Galeria Sztuki Schron

Plac Grunwaldzki 1a, Giżycko



Tutaj czeka Was zaskoczenie na każdym kroku. W sercu Mazur, można podziwiać dzieła takich mistrzów jak Rembrandt, Picasso, Dali, Beksiński, Nikifor czy Durer. Wybrane prace można kupić.



## Kamienny Park

ul. Paprotecka, Rydzewo



Park (okolice Paprotek, a jeszcze Rydzewo) to zakłeta w kamieniu kraina na Mazurach. Dzieło jednego człowieka - Henryka Sawko, który przez wiele lat zbierał kamienie, układał je i rzeźbił. Wyjątkowe miejsce.



## Schron w Giżycku

Plac Grunwaldzki 1a, Giżycko



Schron przeciwlotniczy w Giżycku, zbudowany w 1944 roku przez 2000 więźniów z Polski, Francji i Rosji, jest świadectwem trudnych czasów wojennych oraz wytrwałości ludzkiego ducha.



## Muzeum Przyrodnicze

Popielno



W Popielnie, przy Stacji Badawczej Polskiej Akademii Nauk funkcjonuje muzeum przyrodnicze. Ekspozycja składa się z kilku działów, z których największy przedstawia kolekcję zrzutów poroża jeleni.



## Wieża Ciśnień

Pisz, ul. Gdańska 11



Wieża ciśnieniowa w Pieszce została wybudowana w 1907 r. i funkcjonowała jako część miejskiego wodociągu do 1992 roku. Służy miastu jako atrakcja turystyczna. Z 38 metrów panorama na miasto i jezioro Roś.



## Park linowy

Ruciane-Nida, ul. Dworcowa



Park linowy Lemur to miejsce sprzyjające aktywnemu wypoczynkowi. Rozwija w uczestnikach kreatywność, sprawność, uważną obserwację, umiejętność pracy w zespole, a także koordynację ruchową.



## Cmentarz woj. Jagerhoh

Węgorzewo, przy jez. Święcajty



Można powiedzieć, że jest to najpiękniej położony cmentarz wojenny w regionie Mazur. Zbudowany w 1917 r., podczas działań I wojny światowej. Niesamowity punkt widokowy.



## Krzyż św. Brunona

Giżycko, ul. Świętego Brunona



Według wielu podań - misjonarz św. Brunon w 1008 r. właśnie tutaj ochrzcił wodza pruskiego plemienia Galindów Jesegupa. Ostatecznie nie jest to prawda, a Giżycko postanowiło uczcić samą misję św. Brunona.

skocz na  
**wode**

# bo en

WATER PARK

**NOWOŚCI 2026**



*Strefa Grillowa  
Hawajski klimat*



Boyen Water Park  
ul. Moniuszki róg Turystyczna  
nad jeziorem Popówka Mała  
Boyenpark.pl, FB/BoyenWaterPark, IG/BoyenWaterPark

Boyen Water Park to wyjątkowe miejsce w stolicy polskiego żeglarstwa - Giżycku. Park znajduje się nad jeziorem Popówka Mała, bezpośrednio przy Twierdzy Boyen. Piaszczysta plaża z hawajskim klimatem, ogromny tor wodny z przeszkodami, wyciąg do wake'a, boisko do siatkówki na wodzie, 6-cio metrowa zjeżdżalnia ze ścianką wspinaczkową, beach bar i dania z grilla - to wszystko

gwarantuje dobrą zabawę. Park co roku ściąga wielu turystów oraz mieszkańców Mazur, którzy szukają relaksu, dobrej zabawy i rozrywki. Wodny tor przeszkód jest co roku chroniony przez ratowników mazurskiego MOPR, co daje poczucie bezpieczeństwa rodzicom i dzieciakom licznie odwiedzającym to miejsce.



*Basen dla dzieci*



*Ponad 30 przeszkód*



*Mega zjeżdżalnia*



*Wodna bujanka*



*Tor do Wake'a*



# Atrakcje turystyczne na Mazurach + SZCZEGÓLNIIE POLECANE

Mazury to dziesiątki miejscowości, setki wsi i osad oraz tysiące jezior. Turystycznie to jeden z bardziej bogatych regionów w Polsce i Europie. Nie może więc dziwić, że wielu z nas szuka pomysłu - jak odkryć Mazury. Tych niestety nie da się dobrze poznać, żeglując lub pływając po jeziorach. Mimo naszych starań, droga do poznania wszystkich atrakcji jest jeszcze daleka.



## Rejsy Feniksem

*Mragowo, moło nad j. Czos*

Komfortowy statek pasażerski Feniks zabierze Państwa w podróż pełną malowniczych widoków i mazurskiej ciszy. Może pomieścić do 75 pasażerów i zapewnia bezpieczne oraz wygodne warunki podróży.



## Mini Zoo w Kąpie

*Kąp 11, k. Giżycka*

To niewielkie ZOO, mieści się niedaleko Giżyca i oferuje możliwość obcowania z wieloma zwierzętami. Można je głaskać i karmić. Na miejscu lemury, zebra, wielbłąd, kozy, kucyki i wiele wiele innych zwierząt.



## Muzeum Indian

*Spytkowo 48, k. Giżycka*

To jedna z bardziej oryginalnych atrakcji, przenosząca nas w świat kultur rdzennych mieszkańców Ameryki Płn. W muzeum i wiosce indiańskiej można zobaczyć tipi, stroje, broń oraz przedmioty codziennego użytku.



## Spacery konne

*Kąp 11, k. Giżycka*

Odkryj urok mazurskiej przyrody, przemierzając jej rozległe łąki i pola na grzbiecie konia. Nasze spacery to nie tylko możliwość aktywnego wypoczynku, ale także szansa na bliski kontakt z naturą i tradycją regionu.



## Mrongoville

*Mragowo, Młynowa 50*

Mazury przypominają trochę XIX wieczny Dzikie Zachód w Ameryce Północnej. Pod Mragowem ulokowało się westernowe miasteczko Mrongoville, w którym pocujemy się jak na dzikim zachodzie.



## Konsulat św. Mikołaja

*Kętrzyn, Dworcowa 3a*

Bombkowe miasteczko św. Mikołaja - tu można napisać i od razu wysłać list do św. Mikołaja lub do rodziny. Możecie spróbować wykonać bombkę samemu i poczuć magię świąt w dowolnym momencie roku.



## Wilcze Lotnisko

*Gierłoż*

To wyjątkowa atrakcja historyczna nawiązująca do lotniczych dziejów II w.ś. oraz Wilczego Szańca. W muzeum można zobaczyć ekspozycje poświęcone Dywizjonowi 303, lotnictwu alianckiemu i Luftwaffe.



## Motolotnie Mazury

*Ładowisko, Sterławki Wlk.*

Odkryj niebo nad Mazurami z motolotnią! Przeżyj niezapomniane chwile nad mazurskimi jeziorami. Loty uzależnione są od warunków atmosferycznych, każdorazowo trzeba się umawiać telefonicznie.



## Wilczy Szaniec

*Kętrzyn, Gierłoż 5*

Niezwykły zabytek wojskowy z okresu II w.ś. W latach 1941-44 kwatery główna Adolfa Hitlera oraz Naczelnego Dowództwa Sił Zbrojnych Niemiec. Obowiązkowe miejsce dla miłośników historii II w.ś.



## Park Dzikich Zwierząt

*Ruciane-Nida, Kadziłowo*

Na terenie parku można nie tylko oglądać dzikie zwierzęta, często zagrożone wyginięciem, ale również... je dotknąć czy nakarmić. Park obejmuje teren ok. 100 ha i znajduje się na śródleśnych łąkach.





\* C H O P I N \*

Mikołajki, tel. 600 890 838  
statekchopin.pl, FB/StatekChopin

„Chopin” to największy polski żaglowiec śródlądowy (40,90 m długości) zbudowany w stylu XIX - wiecznego brygu. Wszystkie elementy wykonane są z tradycyjnych i oryginalnych materiałów.

- eventy firmowe, promocyjne \*
- imprezy okolicznościowe \*
- śluby i wesela \*
- wyjątkowe kolacje / rejsy rodzinne \*






 Wyjątkowe Kolacje
  Rejsy Rodzinny

# Atrakcje turystyczne na Mazurach

W drodze na Mazury lub przed powrotem do domu, dobrze zjechać z trasy i poznać piękne przyrodniczo, rozrywkowo lub historycznie miejsca. Przygotowaliśmy dla Was listę polecanych atrakcji turystycznych poza szlakami WJM. Mamy nadzieję, iż dzięki nam poznacie troszkę więcej magii Mazur i z niedosytem będziecie tu wracać co rok. Potrzebujecie około 20 urlopów aby poznać 10% Mazur :)



## Sanktuarium Maryjne

Święta Lipka 29



Święta Lipka – perła baroku w Polsce. Miejsce pielgrzymi setek tysięcy osób z całego świata. Będąc na Mazurach, po prostu trzeba je zobaczyć. O Świętej Lipce było głośno już w XIV wieku. Polecamy koncert organowy.



## Wiadukty, Stańczyki

Stańczyki



Architekturą oba mosty nawiązują do rzymskich akweduktów i są najwyższą tego typu konstrukcją w Polsce. Powstały w latach 1912-1918. Obiekty mają konstrukcję żelbetonową, element linii kolejowej Gołdap - Żytkiejmy.



## Połowa Kw. Himmlera

Pozezdrze



Kwarta składa się z kilkunastu obiektów ochronnych, zniszczonych przez wycofujące się niemieckie oddziały. Grubość ścian i stropu dochodzi do 2 metrów. Odnalezienie wszystkich budowli zajmuje troszkę czasu.



## Kościół w Beżławkach

Ruciane Nida, Wojnowo 76



Najpierw był krzyżackim zamkiem obronnym. Kiedy jednak dostawiono mu wieżę zaczął spełniać rolę kościoła. Oto być może jedyna świątynia chrześcijańska w Polsce, które pierwotnie była budowlą obronną.



## Muzeum Sprzętu Wojskowego

Mrągowo, ul. Przemysłowa 11C



Marzysz o przejechaniu się ciężkim czołgiem po poligonie? Nie ma problemu. Placówka dysponuje ponad 70 eksponatami – głównie pojazdami wojskowymi...



## Piramida w Rapie

Rapa



To jedna z najbardziej tajemniczych budowli jak i rodzinny grobowiec rodu von Fahrenheitów z początku XIX wieku. Kształt inspirowany jest egipskimi piramidami - przyciąga turystów i miłośników historii.



## Kolej Wąskotorowa

Elk, Wąski Tor 1



To jedna z najstarszych i najlepiej zachowanych kolei wąskotorowych w Polsce, działająca nieprzerwanie od początku XX wieku. Przejazdka zabytkowym pociągiem przez mazurskie lasy i pola to wyjątkowa atrakcja.



## Mazurolandia

Kętrzyn, Parcz



Park rozrywki i edukacji położony w pobliżu Wilczego Szańca, łączący historię z atrakcjami dla dzieci i dorosłych. Na odwiedzających czekają m.in. miniatury mazurskich zabytków, militarne ekspozycje, liczne atrakcje.



## Alpakadabra

Stręgiel, Stręgiel 20



W samym sercu Mazur, pośród jezior, łąk i lasów, znajduje się miejsce pełne spokoju, natury i niezwykłych zwierząt. Taka jest właśnie Alpakadabra leżąca niedaleko jeziora Stręgiel. Może spacer z alpaka nad jeziorem?



## Zamek Krzyżacki

Kętrzyn, Plac Zamkowy 1



To jedna z najlepiej zachowanych gotyckich warowni na Mazurach, wzniesiona w XIV w. Mieści muzeum prezentujące historię regionu, dawne rzemiosło oraz pamiątki związane z dziejami dawnych Prus Wschodnich.



## Klasztor Starowierców

Wojnowo, Ruciane-Nida



Wyjątkowy zabytek związany z rosyjskimi staroobrzędowcami, którzy osiedlili się na Mazurach w XIX wieku, uciekając przed prześladowaniami religijnymi. Zachwyca drewnianą architekturą oraz atmosferą.



## Muzeum Przyrodnicze

Piecki, Krutyń



Miejsce prezentujące bogactwo fauny, flory oraz ekosystemów związanych z Puszcą Piską i rzeką Krutynią. Wystawy pokazują m.in. zwierzęta żyjące na Mazurach, tradycje regionu oraz znaczenie ochrony przyrody.



## Młyn wod. na Krutyń

Krutyński Piecek, Zielony Lasek



Zabytkowy obiekt przypominający o dawnym wykorzystaniu siły nurtu do napędzania urządzeń przemysłowych. Położony nad Krutynią stanowi ciekawy punkt na trasie spacerów i spływów kajakowych.



## Osada Kulturowa

Ukta, Kadzidłowo



Wyjątkowe miejsce, gdzie można zobaczyć tradycyjne mazurskie budownictwo oraz poznać dawne rzemiosło i codzienne życie mieszkańców. Kameralna atmosfera, drewniane chaty i bliskość natury - polecamy.

**Możliwość karmienia zwierząt,  
przejażdżki na koniu, rodzinna atmosfera  
pamiątki**



Kap 11, Giżycko  
tel. 663 564 391



**Ponad 200  
zwierząt**

W sezonie zapraszamy codziennie od 10 do 18



### Tężnie Solankowe

Gołdap, Promenada Zdrojowa 20



Jedna z bardziej rozpoznawalnych atrakcji uzdrowskich pół-wsch. Polski, przyciągająca turystów szukających relaksu i zdrowotnych właściwości solankowego mikroklimatu. Zregenerowuj siły i poczuć uzdrowiska.



### Wyluszcznia Nasion

Ruciane Nida / Rybacka 1



Unikalny zabytek techniki związany z dawnym leśnictwem i pozyskiwaniem nasion drzew iglastych. Obiekt przypomina o wieletnych tradycjach Puszczy Piskiej i znaczeniu gospodarki leśnej na Mazurach.



### Skansen Fortyfikacji

Bakałarzewo



Ciekawa atrakcja dla miłośników historii militarnej, prezentująca schrony, umocnienia i eksponaty związane z okresem II w.ś. Obiekt pozwala lepiej poznać wojenne dzieje regionu i dawną linię obronną.



### Galeria Rzeźby Adama Szubskiego

Zgon



Nie ma chyba lepszego miejsca na prezentowanie ludzkich głów niż miejscowość o nazwie Zgon. Można tu oglądać efekt prac Adama Szubskiego.



### Wieża Bismarcka

Mrągowo, ul. Brzozowa



Zabytkowa budowla widokowa z początku XX wieku, położona na jednym z okolicznych wzniesień miasta. Stanowi ciekawą pamiątkę po dawnych Prusach Wschodnich i przyciąga turystów zainteresowanych historią.



### Muzeum znaczków

Muławki 12, Kętrzyn



Muzeum zlokalizowane w zabytkowym dworku w Muławkach, dysponuje jedyną w Polsce stałą ekspozycją najradszych znaczków z całego świata. Nie tylko filateliści będą zawodoleni z odwiedzin.



### Wieża widokowa

Stare Juchy



Wzgórze, na którym stoi wieża, było rekomendowane w przewodnikach już na początku XX wieku – to jeden z najpiękniejszych punktów widokowych na Mazurach. Widok na jezioro Jędrzelewo.



### Stadn. Koni Kierzbuń

Kętrzyn, Barczewo



Stadnina przyciąga miłośników jazdy konnej, natury i spokojnego wypoczynku. Ośrodek oferuje możliwość nauki jazdy konnej, kontaktu z końmi oraz aktywnego spędzania czasu w otoczeniu mazurskich krajobrazów.



### Zwalony most

gmina Krukłanki



To jedna z najbardziej charakterystycznych i tajemniczych atrakcji Mazur. Monumentalne ruiny wysadzonej po II wojnie światowej przeprawy przyciągają turystów, fotografów i miłośników historii.



### Diabelski głaz

Diabla Góra, gmina Krukłanki



Diabelski Głaz to ogromny głaz narzutowy owiany legendami i dawnymi mazurskimi opowieściami o siłach nadprzyrodzonych. Położony wśród lasów obiekt jest ciekawą atrakcją przyrodniczą.



## Śluza Guja Piaski

Niedaleko wsi Guja



Jedyna ukończona śluza w projektowanym na początku XX w. kanale Mazurskim, który miał w czasach niemieckiej III Rzeszy połączyć jeziora z Bałtykiem. Część kanału znajduje się aktualnie po stronie Rosji.



## Festiwal Fotografii

Wojnowo



Wojnowski Festiwal Fotografii to impreza plenerowa organizowana w Wojnowie. Do tej pory na płotach w tej urokliwej miejscowości zawisło ponad 2000 zdjęć wielu uznanych fotografów.



## Śluza Przerwanki

W pobliżu wsi Przerwanki



Śluza znajduje się na rzece Sapinie nad jeziorem Gołdopiwo. Została zbudowana w 1910r. w celu regulacji poziomów wody w kanale Mazurskim. Aktualnie reguluje ruch dla niewielkich jednostek żaglowych i kajaków.



## Mosty Kol. Botkuny

Botkuny koło Gołdapi



Mosty w Botkunach, niegdyś symbol potęgi gospodarczej i militarnej Prus. Trzeba sporej uwagi aby te obiekty dojrzeć i do nich trafić. Są mniejsze od wiaduktów w Stańczykach, dalej jednak monumentalne.



## Stado Ogierów

Kętrzyn, ul. Bałtycka 1



To jedna z najbardziej znanych stadnin koni w Polsce, działająca nieprzerwanie od XIX wieku i słynąca z hodowli koni zimnokrwistych oraz sportowych. Piękne stajnie, pokazy jeździeckie, wyjątkowy klimat.



## Ogrody, motylarnia

Mrągowo, Marcinkowo



Można tu, niemal w bajkowej atmosferze spędzić sporo czasu, a to wszystko wśród przepięknych, kolorowych 14 różnych aranżacji ogrodów i tysięcy motyli... Może romantyczne spotkanie?



## Rzeka Krutynia

Mazurski Park Krajobrazowy



Krutynia to szlak uznawany za jeden z najpiękniejszych szlaków nizinnych Europy. Jest bardzo zróżnicowany, przebiega przez Puszcę Piską, aż od jeziora Mokrego. Obowiązkowa atrakcja dla wszystkich.



## Ośrodek Hod. Żubrów

Wolisko, Puszcza Borecka



Atrakcja dla miłośników przyrody, gdzie w leśnym otoczeniu można obserwować największe ssaki Europy. Platformy i ścieżki pozwalają z bliska poznać życie żubrów oraz dowiedzieć się więcej o ochronie tego gatunku.



## Cmentarz rodz. Ublick

Ublick



Cmentarz w Ubliku powstał w 1811 r., wraz ze śmiercią Gottlieba Daniela, pierwszego właściciela tych ziem, z rodu Kulak-Ublicków. Obiekt jest jednym z najbardziej oryginalnych nekropolii na Mazurach.



## Zoo Safari

Okrągłe 10, Wydminy



Zoo Safari Okrągłe to kolejne, pełne zwierząt miejsce na Mazurach, którego zwiedzenie w stylu afrykańskiego safari (na przyczepie za ciągnikiem lub samochodem) jest wyjątkowo atrakcyjne.



## Wieża Bismarcka

Okolice Srokowa



Wieża Bismarcka w Srokowie (ruiny) została wybudowana w 1902 roku na szczycie Diablej Góry, a dawniej rozciągał się z niej rozległy widok na jeziora Mamry i Rydzówka oraz okoliczne lasy i wzgórza.



## Mrongville

Mrągowo, ul. Młynowa 50



Mrongville jest niemal dokładnie odwzorowanym miasteczkiem z czasów XIX-wiecznego dzikiego zachodu. Na miejscu: budynek miejskiego ratusza, posterunek szeryfa i więzienie, saloon i bar meksykański, itp.



## Piaskowa Góra

okolice Starych Juch



Nad brzegiem jeziora Jędrzelewo wznosi się...prawdziwa piaskowa góra. Jest dosyć okazałych rozmiarów i powstała po zamknięciu dużej żwirowni. Wejście na górę bez formy? Będziecie zasapani.



## Galeria Widokowa

Pomiędzy Szparkami a Dziadowem przy Pisie



Taras widokowy położony jest przy meandrach rzeki Pisy, na terenie Lasu Ochronnego Szast. Jest to bardzo urokliwe miejsce. to najpiękniejszy odcinek rzeki, przecinający fragment Puszczy Piskiej.

# Chcesz abyśmy dodali inne atrakcje leżące na Mazurach?

Jaka jest nasza definicja atrakcji turystycznej? To miejsce wyjątkowe – związane z historią, przyrodą, jeziorami, zwierzętami, dobrą zabawą lub inną formą aktywności, w którym po prostu czujemy się dobrze i chcemy do niego wracać. Jeśli znasz takie miejsce, które Twoim zdaniem może zainteresować Turystów, a nie ma go jeszcze na naszym portalu, lub jesteś właścicielem obiektu spełniającego funkcję atrakcji turystycznej – skontaktuj się z nami. Nowe atrakcje najczęściej dodajemy przed sezonem turystycznym lub po jego zakończeniu. Kontakt: info@mazury24.eu, tel. 608 490 111.

# Zaplanuj urlop lub dzień z kajakami

## Poznaj Krutynię i Mazurski Park Krajobrazowy



Ukta 42A, 12-220 Ruciane-Nida  
tel. 513 70 60 01, 87 425 70 46  
pttkukta.pl, biuro@pttkukta.pl

Położona nad samą Krutynią, w sercu Mazurskiego Parku Krajobrazowego, Stacja wodna PTTK Ukta to jedno z tych miejsc na Mazurach, gdzie nadal można poczuć prawdziwy klimat dawnych wakacji nad rzeką. Cisza, zapach lasu, śpiew ptaków i kajaki sunące po przejrzystej wodzie Krutyni sprawiają, że pobyt w Ukcie ma zupełnie inny charakter niż wypoczynek w dużych, zatłoczonych kurortach. To propozycja dla osób szukających natury, prostoty i aktywnego wypoczynku w jednym z najpiękniejszych zakątków Mazur.



**PTTK UKTA**  
STANICA WODNA

Stacja od lat związana jest ze słynnym szlakiem Krutyni i stanowi doskonałą bazę zarówno dla kajakarzy, rodzin z dziećmi, grup szkolnych, kolonii, jak i turystów podróżujących rowerami czy kamperami. **Obiekt położony jest bezpośrednio przy rzece**, dzięki czemu wiele spływów można rozpocząć praktycznie tuż po wyjściu z domku lub pola namiotowego. To ogromna wygoda szczególnie dla osób planujących kilkudniową przygodę na Krutyni.

Na gości czekają domki o różnym standardzie, miejsca noclegowe dla grup, pole namiotowe oraz przestrzeń dla kamperów i przyczep campingowych. Teren stacji otacza dużo zieleni, a całość zachowała spokojny, mazurski charakter. **To miejsce stworzone bardziej do odpoczynku blisko przyrody niż hotelowego luksusu** – i właśnie za tę autentyczność wielu turystów ceni Ukta od lat.

Dużym atutem obiektu jest również klima-

tyczna tawerna „Cicha Woda”, działająca na terenie stacji. Serwowane są tu proste dania regionalne, domowe obiady oraz posiłki dla kajakarzy wracających po całym dniu na wodzie. Klimatyczna drewniana zabudowa, otaczająca zielenią oraz bliskość rzeki tworzą bardzo mazurską atmosferę – szczególnie wieczorami, gdy Krutynia cichnie po całym dniu spływów.

Okolica zachwyca także poza samą rzeką. W pobliżu znajdują się rozległe lasy Puszczy Piskiej, liczne trasy rowerowe i piesze oraz spokojne jeziora ukryte pomiędzy drzewami. To doskonałe miejsce dla osób, które chcą zwolnić tempo i spędzić kilka dni z dala od miejskiego hałasu. Ukta świetnie sprawdza się również jako baza dla rodzin z dziećmi – spokojna rzeka, bezpieczne warunki do rekreacji oraz duża ilość zieleni pozwalają naprawdę odpocząć.

Dziś Stacja wodna PTTK Ukta **pozostaje jednym z najbardziej klimatycznych miejsc na całym szlaku Krutyni**. To Mazury w bardziej naturalnym wydaniu – z kajakami, drewnianymi pomostami, ogniskami i spokojem, którego coraz trudniej szukać w popularnych turystycznych miejscowościach.



## 3 propozycje spływów Rozpoczynających lub kończących się w PTTK Ukta nad Krutynią



### Spływ Ukta – Nowy Most (2-3h)

To jedna z najspokojniejszych i najbardziej rodzinnych tras na całym szlaku Krutyni. Spływ rozpoczyna się przy Stacji Wodna PTTK Ukta, skąd kajakarze wypływają bezpośrednio na rzekę. Odcinek prowadzi przez niezwykle malownicze tereny Mazurskiego Parku Krajobrazowego, pomiędzy wysokimi trzcinami, podmokłymi łąkami i lasami Puszczy Piskiej. Krutynia jest tutaj szeroka, bardzo spokojna i niemal pozbawiona przeszkód, dzięki czemu trasa doskonale sprawdza się dla rodzin z dziećmi oraz osób rozpoczynających przygodę z kajakami.

Po drodze można obserwować ptaki wodne, bobry i niezwykle przejrzystą wodę, z której słynie Krutynia. Meta znajduje się przy polu biwakowym Nowy Most – miejscu dobrze znanym kajakarzom podróżującym przez Mazury. Cały odcinek liczy około 7-8 km i zwykle zajmuje od 2 do 3 godzin spokojnego płynięcia.

### Spływ Krutyni – Ukta (4-5h)

To jeden z najbardziej znanych fragmentów całego szlaku Krutyni i propozycja dla osób, które chcą zobaczyć najbardziej klasyczne mazurskie krajobrazy. Trasa rozpoczyna się w miejscowości Krutyni i kończy przy Stacji Wodna PTTK Ukta. Odcinek ma około 13 km długości i prowadzi przez bardzo różnorodne fragmenty rzeki – od wąskich, leśnych zakol do szersze, spokojniejsze partie Krutyni.

To właśnie tutaj wielu turystów po raz pierwszy odkrywa wyjątkowy klimat tej rzeki. Woda jest niezwykle czysta, nurt łagodny, a otaczająca przyroda sprawia wrażenie niemal nienaruszonej. Spływ kończący się w Ukcie pozwala połączyć aktywny dzień na wodzie z odpoczynkiem w stacji PTTK, noclegiem lub kolacją w tawernie „Cicha Woda”. Dla wielu kajakarzy jest to najbardziej „mazurski” odcinek całej Krutyni.

### Spływ Ukta – Iznota (4-5h)

To propozycja dla osób, które chcą poczuć bardziej dziki i naturalny charakter Krutyni. Start tradycyjnie odbywa się przy Stacji Wodna PTTK Ukta, natomiast meta znajduje się w Iznocie – niewielkiej mazurskiej miejscowości położonej przy jeziorze Bełdany.

Ten fragment rzeki prowadzi przez wyjątkowo spokojne tereny otoczone lasami i trzcinowiskami. Krutynia staje się tutaj bardziej dzika i mniej zabudowana niż na wcześniejszych etapach. Po drodze można podziwiać rozległe rozlewiska, liczne ptaki wodne oraz fragmenty Puszczy Piskiej schodzące niemal do samej rzeki. Odcinek ma około 13-14 km długości i zajmuje zwykle 4-5 godzin spokojnego płynięcia.

Dopłynięcie do Iznoty daje dodatkowo możliwość kontynuowania wyprawy przez jezioro Bełdany w kierunku Mikołajek lub Rucianego-Nidy. To jedna z najlepszych propozycji dla osób planujących kilkudniowy spływ po Mazurach.

*Do zobaczenia nad rzeką, nad Krutynią...*

# Splywy Sapina

## jedna z najbardziej klimatycznych i niedocenionych rzek Mazur

Mazury większości turystów kojarzą się przede wszystkim z ogromnymi jeziorami, żaglówkami, marinami i letnim ruchem na Szlaku Wielkich Jezior Mazurskich. Tymczasem w północno-wschodniej części regionu płynie rzeka, która pokazuje zupełnie inne oblicze Mazur – spokojniejsze, bardziej naturalne i momentami wręcz dzikie. Sapina od lat uchodzi za jeden z najbardziej klimatycznych szlaków kajakowych w regionie, choć wciąż pozostaje znacznie mniej popularna niż Krutynia. I właśnie w tym tkwi jej największa siła!



Tutaj nadal można znaleźć Mazury pełne czystości, śpiewu ptaków, trzcinowisk i niewielkich leśnych zatok. Nie ma tłoku, wielkich marin co kilka kilometrów ani ciągłego ruchu motorówek. Zamiast tego są spokojne jeziora, wąskie odcinki rzeczne i przyroda, która momentami wygląda tak, jakby czas zatrzymał się kilkadziesiąt lat temu.

Sapina to idealna propozycja dla osób, które chcą odpocząć od hałasu, zwolnić tempo i zobaczyć bardziej autentyczne oblicze Mazur.

### Gdzie płynie Sapina?

Sapina znajduje się w północno-wschodniej części Krainy Wielkich Jezior Mazurskich. Rzeka łączy kilka jezior i tworzy bardzo ciekawą, różnorodną trasę kajakową prowadzącą od okolic Kruklina aż w kierunku jeziora Świącjayty i Mamr.

Cały szlak ma około 35 km. długości i prowadzi przez jeziora: Kruklin, Patelnia, Gołdopiwo, Wilkus, Pozezdrze, Stręgiel, Świącjayty.

Poszczególne jeziora połączone są spokojnymi odcinkami rzecznyymi, które mają zupełnie różny charakter. Część fragmentów przypomina niewielką leśną rzekę z licznymi zakrętami i trzcinami, inne bardziej otwarte kanały wodne prowadzące pomiędzy jeziorami.

Wiele osób podkreśla, że właśnie ta zmienność sprawia, iż Sapina praktycznie się nie nudzi. W ciągu jednego dnia można płynąć zarówno wąskim, zacienionym korytem rzeki, jak i szerokimi taflami jezior z pięknymi mazurskimi panoramami.

### Mazury bez tłoku

W ostatnich latach centralna część Szlaku Wielkich Jezior Mazurskich stała się bardzo popularna. W sezonie na Niegocinie, Kisajnie czy

Śniardwach można spotkać setki jachtów, motorówek i skuterów wodnych. Dla wielu osób taki klimat jest atrakcyjny, jednak coraz więcej turystów zaczyna szukać spokojniejszych miejsc.

Na wielu fragmentach szlaku obowiązuje streśfa ciszy, dzięki czemu ruch motorowy jest ograniczony. Już po kilku minutach od rozpoczęcia spływu można poczuć zupełnie inną atmosferę niż na głównych jeziorach WJM. Dominuje tutaj dźwięk wody, szum trzcin i odgłosy ptaków.

W słoneczne dni woda często jest niemal idealnie gładka, a kajak płynie powoli pomiędzy zielonymi brzegami. To właśnie takie chwile sprawiają, że wielu kajakarzy wraca na Sapinę regularnie.

### Idealna rzeka dla początkujących

Sapina uchodzi za jeden z łatwiejszych szlaków kajakowych na Mazurach. Nurt jest spokojny, brak tutaj trudnych przeszkód terenowych czy wymagających bystrzy. Dzięki temu rzeka świetnie nadaje się nawet dla osób, które dopiero rozpoczynają swoją przygodę z kajakami.

To również bardzo dobra propozycja dla rodzin z dziećmi. Poszczególne etapy można łatwo skracać lub wydłużać, a wiele fragmentów daje możliwość spokojnego odpoczynku nad wodą czy organizacji pikniku.

Na trasie znajdują się również miejsca biwakowe oraz niewielkie przystanie, dzięki czemu można zaplanować zarówno kilkugodzinny spływ, jak i pełny weekend na wodzie.

### Przyroda Sapiny

Jednym z największych atutów Sapiny pozostaje przyroda. Okolice rzeki są znacznie mniej zurbanizowane niż centralna część Mazur, dlatego nadal można tutaj spotkać wiele dzikich zwierząt i naturalnych krajobrazów.

Bardzo często nad wodą można zobaczyć: żurawie, czaple, kormorany, dzikie kaczki i gęsi, bieliki, bobry.

Wieczorami okolice jezior i trzcinowisk nabierają wyjątkowego klimatu. Szczególnie pięknie prezentują się poranne mgły unoszące nad wodą oraz zachody słońca odbijające się w spokojnej tafli jezior.

To również bardzo dobre miejsce dla fotografów przyrody oraz osób lubiących obserwację ptaków.

### Warianty tras na Sapinie

**Krótki rodzinny spływ – Kruklin – Patelnia**  
długość: około 4 km / czas: 1-1,5 godziny

To idealna propozycja dla rodzin z dziećmi oraz osób, które chcą spokojnie rozpocząć przygodę z kajakami.

Trasa prowadzi przez jezioro Kruklin i początkowy odcinek Sapiny do jeziora Patelnia. Już na tym krótkim fragmencie można zobaczyć najbardziej charakterystyczne elementy szlaku – spokojną wodę, trzcinowiska oraz Zwalony Most.

To dobra opcja również na popołudniowy, relaksowy spływ bez większego wysiłku.

**Trasa jednodniowa – Kruklin – Gołdopiwo**  
długość: około 8-12 km / czas: 3-5 godzin

Jedna z najczęściej wybieranych tras na Sapinie.

To bardzo uniwersalny wariant pozwalający zobaczyć najciekawsze fragmenty górnej części szlaku. Trasa prowadzi zarówno przez spokojne jeziora, jak i bardziej rzeczne odcinki Sapiny.

Po drodze można zatrzymać się na odpocznik lub kąpiel w jednym z bardziej urokliwych miejsc nad wodą.

**Dłuższy wariant – Gołdopiwo – Świącjayty**  
długość: około 18 km / czas: 6-8 godzin

Ta część Sapiny uchodzi za jedną z najbardziej malowniczych.

Kajakarze przepływają przez jeziora Wilkus, Pozezdrze i Stręgiel, by ostatecznie wpłynąć na jezioro Świącjayty należące już do systemu Wielkich Jezior Mazurskich.

To propozycja dla osób, które chcą spędzić cały dzień na wodzie i naprawdę poczuć spokojny rytm mazurskiej przyrody.


### Sapina pokazuje inne Mazury

W czasach gdy wiele popularnych miejsc na Mazurach staje się coraz bardziej komercyjnych, Sapina pozostaje jednym z tych szlaków, które nadal zachowały swój naturalny charakter.

To miejsce dla osób, które chcą zobaczyć Mazury spokojniejsze, bardziej zielone i mniej zatłoczone. Bez pośpiechu, bez hałasu i bez konieczności przeciskania się pomiędzy setkami jednostek na wodzie.

### Kto pomoże Ci w spływie Sapina?

- Spływy kajakowe Sapina / Węgorapa  
☎ 530 698 330 → kajakimazury.com.pl
- Spływy kajakowe Sapina  
☎ tel. 514 156 196  
→ sapanakajaki.mazury.com
- Spływy Kajakowe Sapina Jarek Jaremk  
☎ tel. 606 737 751  
→ kajaki-wegorzewo.pl
- Spływy kajakowe Sapina - Kruklanki  
☎ tel. 512 767 407



# Polecane czartery na Mazurach

## Odkrywaj szlaki WJM ze sprawdzonymi Armatorami

Szukasz sprawdzonego jachtu żaglowego lub motorowego? Przygotowaliśmy pierwsze zestawienie armatorów, których jednostki wyróżniają się na tle innych. To jachty dobrze przygotowane do rejsu, z profesjonalnym i sprawnie działającym serwisem, który szybko reaguje na wszelkie problemy. Poniższe firmy doskonale rozumieją, że przyjazd na Mazury wiąże się z dużymi oczekiwaniami, dlatego oferowane przez nich jednostki są gotowe, aby im sprostać.



### Arca Yacht Giżycko

📍 Port Stranda, Giżycko (Pierkunowo 36)  
☎ 535 094 459 → [arcayacht.pl](http://arcayacht.pl)

W ofercie znajdują się zarówno komfortowe houseboaty dla rodzin i grup przyjaciół, jak i nowoczesne jachty żaglowe dla bardziej doświadczonych żeglarzy. Klienci mogą wybierać spośród takich jednostek jak Antila 26.2, Antila 27 i 28.2, Antila 33.3, Antila 30.1, Stillo 30 i 31, Nexus 870 Revo czy Futra 40. Większość łodzi została wyposażona w ogrzewanie, instalację ciepłej wody, lodówki, systemy audio, stery strumieniowe oraz przestronne kabiny.



### Pod Dębem Ruciane-Nida

📍 Pod Dębem, Żeglarska 15, Ruciane-Nida  
☎ 609 441 896 → [poddebem.pl](http://poddebem.pl)

Oferta czarterowa obejmuje nowoczesne jachty żaglowe, takie jak Antila 24.4, Antila 27 czy Antila 28.2, cenione za wygodę, łatwość prowadzenia i bardzo dobre właściwości nautyczne. Są to jednostki idealne zarówno dla rodzin z dziećmi, jak i kilkusobowych załóg planujących tygodniowe rejsy po Mazurach. Jachty wyposażone są m.in. w ogrzewanie Webasto, lodówki, instalacje wody pitnej, systemy audio, Bluetooth, oświetlenie LED, itp.



### Sailor Piękna Góra

📍 Port Sailor, Piękna Góra  
☎ 501 690 256 → [sailor.pl](http://sailor.pl)

W ofercie popularne jednostki turystyczne i rodzinne, takie jak Antila 28.2, Antila 30 i Antila 33, a także houseboaty Stillo 30 czy Sun Camper 35 Flybridge, które można prowadzić bez patentu. Firma oferuje również jachty Aquatic 28 Comfort, Delphia 33 MC, Janmor 700, Laguna 26 i Laguna 30, Mariner 20 oraz Mariner 31, Phila 880 i Phila 900, Phobos 21 i Phobos 25 Family, Sasanka 660, Scandinavia 27, Sedna 26, Sedna 30 oraz Tes 246 Versus i Tes 32 Dreamer.



### Arca Yacht Giżycko

📍 Port Bocianie Gniazdo, Ryn, Mazurska 30  
☎ 666 666 700 → [szatane.pl](http://szatane.pl)

Flota czarterowa obejmuje jedno z najpopularniejszych i najlepiej ocenianych modeli pływających po Mazurach. W ofercie znajdują się między innymi nowoczesne jachty żaglowe Antila 24.4, Antila 27, Antila 30 oraz Antila 33, cenione za dobre właściwości nautyczne, przestronne wnętrza oraz wygodę podczas rodzinnych rejsów. Dla osób preferujących bardziej stacjonarny wypoczynek na wodzie przygotowano również houseboaty i jachty motorowe.



### Okej Czarter Wilkasy

📍 Port PTTK Wilkasy, Niegocińska 1  
☎ 790 030 176 → [okej-czarter.pl](http://okej-czarter.pl)

W ofercie znajdują się jachty żaglowe, jak i bardzo szeroki wybór jednostek motorowych oraz houseboatów. Armator dysponuje popularnymi na Mazurach modelami Antila 30 i Antila 33, Maxus 28 i Maxus 33.1 RS czy Tango 33 Prestige. Miłośnicy houseboatingu mogą wybrać komfortowe jednostki Nautika 1000, Nautika 1300, Nautiner 40 czy Futura 40 Fly, przystosowane do rodzinnych rejsów i wypoczynku bez konieczności posiadania patentu motorowodnego.



### Keja Węgorzewo

📍 Port Keja, Braci Ejsmontów 2, Węgorzewo  
☎ 603 846 199 → [keja.com.pl](http://keja.com.pl)

W ofercie firmy znajdują się przede wszystkim nowoczesne jachty żaglowe, przystosowane do rodzinnych rejsów oraz turystyki na Mazurach. Wśród jednostek dostępnych w czarterze znajdują się jachty żaglowe Maxus 24/26/28, Antila 26.2, Twister 800n oraz Nexus Revo 870. Firma od lat stawia na komfortowe, zadbane jednostki oraz kompleksową obsługę załóg wypływających na szlak Wielkich Jezior Mazurskich. Jedyne miejsce, gdzie czarter zaczyna się na rzece...



### Marigo Sztynort

📍 Port Sztynort, Sztynort  
☎ 691 612 066 → [marigo.pl](http://marigo.pl)

W ofercie znajdują się zarówno komfortowe houseboaty dla rodzin i grup przyjaciół, jak i nowoczesne jachty żaglowe dla bardziej doświadczonych żeglarzy. Klienci mogą wybierać spośród takich jednostek jak Antila 26.2, Antila 27 i 28.2, Antila 33.3, Antila 30.1, Stillo 30 i 31, Nexus 870 Revo czy Futra 40. Większość łodzi została wyposażona w ogrzewanie, instalację ciepłej wody, lodówki, systemy audio, stery strumieniowe oraz przestronne kabiny.



### Netta Piękna Góra

📍 Port Netta, Piękna Góra  
☎ 605 346 764 → [netta-jachty.pl](http://netta-jachty.pl)

W ofercie czarterowej Netta w Pięknej Górze znajdują się między innymi popularne modele jachtów żaglowych: Antila 24/24.4, Antila 26 CC, Antila 30, Melody 30, Solina 27, Mariner 24 oraz jacht motorowy Laguna 700 Cruiser. Wszystkie jednostki są regularnie serwisowane i przygotowane do wielodniowych rejsów po mazurskich jeziorach. Port Netta wyróżnia się spokojnym, bardziej kameralnym charakterem niż duże mazurskie mariny.




# Mazurska łódź XXI wieku

## Mapy, audio, silnik i sonar w jednym systemie



PARTNER MATERIAŁU



primemarine.com.pl

Jeszcze kilka lat temu elektronika na łodzi kojarzyła się głównie z prostą echosondą używaną przez wędkarzy. Dziś nowoczesny ploter nawigacyjny potrafi stać się prawdziwym centrum zarządzania całą jednostką. Nawigacja, mapy, dane silnika, sonar, autopilot, muzyka czy nawet oświetlenie pokładowe mogą być obsługiwane z jednego ekranu. Dobrym przykładem takiego rozwiązania jest Lowrance Elite FS 9 – urządzenie, które coraz częściej można zobaczyć nie tylko na łodziach wędkarskich, ale również na nowoczesnych houseboatach i jednostkach motorowych pływających po Mazurach.

Lowrance to marka z ogromnym doświadczeniem w branży elektroniki wodnej. **Pierwsze komercyjne echosondy firma produkowała już w 1957 roku**, stając się jednym z pionierów nowoczesnych systemów sonarowych. Przez lata urządzenia tej marki przestały być sprzętem przeznaczonym wyłącznie dla profesjonalnych wędkarzy. Obecnie coraz częściej trafiają również do użytkowników rekreacyjnych, którzy oczekują większego komfortu, bezpieczeństwa i wygody podczas codziennego pływania.

**Elite FS 9 może pełnić rolę wielofunkcyjnego centrum sterowania łodzią.** Dzięki obsłudze sieci NMEA 2000 urządzenie komunikuje się z wieloma systemami pokładowymi i pozwala wyświetlać na ekranie najważniejsze informacje dotyczące pracy jednostki. Użytkownik może kontrolować między innymi parametry silnika, aktualne spalanie, poziom paliwa, napięcie akumulatorów, temperatury czy dane z autopilota. W praktyce oznacza to mniej osobnych wskaźników, bardziej przejrzysty kokpit oraz wygodniejszą obsługę całej łodzi.

Dużym atutem Lowrance pozostaje również bardzo szeroka obsługa map i systemów nawigacyjnych. **Użytkownik może korzystać z kart C-MAP lub Navionics**, wybierając rozwiązanie najlepiej dopasowane do swoich potrzeb oraz stylu pływania. Szczególnie mapy C-MAP oferują wiele funkcji przydatnych podczas rejsów po Mazurach. Znajdziemy tam mariny, porty, oznaczenia nawigacyjne, punkty zainteresowania, cieniowanie głębokości, a także dodatkowe dane pomagające bezpieczniejszemu planowaniu trasy i manewrowaniu na mniej znanych akwenach.

Ciekawie działa również funkcja Genesis Live. Jeśli na danym jeziorze brakuje dokładnych map głębokości, urządzenie podczas pływania samodzielnie tworzy własną mapę batymetryczną, za-

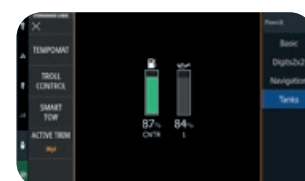
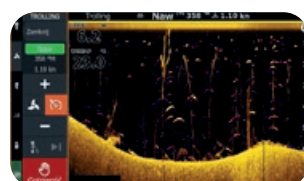

pisując ukształtowanie dna w czasie rzeczywistym. To rozwiązanie docenią zarówno wędkarze szukający ciekawych miejscówek, jak i osoby eksplorujące mniej popularne zakątki Mazur. Funkcja ta okazuje się szczególnie przydatna na mniejszych jeziorach lub w miejscach, gdzie oficjalne mapy nie są jeszcze bardzo dokładne.

Elite FS 9 to także bardzo zaawansowany sprzęt sonarowy. Sonar boczny pozwala obserwować przestrzeń nawet kilkadziesiąt metrów po obu stronach łodzi, co znacząco zwiększa możliwości obserwacji dna oraz przeszkód podwodnych. Funkcja FishReveal pomaga natomiast lepiej odróżniać ryby od roślinności czy innych obiektów znajdujących się pod wodą. Urządzenie można dodatkowo rozbudować o nowoczesne sonary live, radar lub kolejne ekrany dzięki szybkiemu połączeniu Ethernet, tworząc rozbudowany i nowoczesny system pokładowy.

**Użytkownicy chwalą ten model przede wszystkim za prostotę obsługi**, szybki ekran dotykowy oraz stabilność działania nawet podczas intensywnego użytkowania. Ważnym atutem pozostaje również stosunek możliwości do ceny. Za około 6000 zł można stworzyć nowoczesne centrum nawigacyjne, które jeszcze kilka lat temu było dostępne głównie w dużo droższych jednostkach.

**Mazurska łódź XXI wieku coraz rzadziej przypomina prostą jednostkę wyposażoną wyłącznie w silnik i ster.** Dziś coraz częściej jest to zintegrowany system elektroniczny, który pomaga wygodniej podróżować, bezpieczniej nawigować i lepiej wykorzystywać czas spędzony na wodzie. Nowoczesna elektronika przestaje być luksusem, a staje się standardem, który realnie wpływa na komfort codziennego pływania po Wielkich Jeziorach Mazurskich.

Na zdjęciach poniżej, przykładowe zastosowania aplikacji.



# mazury24

odkrywaj Mazury na nowo

Odkrywaj Mazury na nowo!

Serwis mazury24.eu to internetowy przewodnik po Mazurach, który mamy nadzieję, wielu z Was pomoże odkryć ten piękny kawałek Polski na nowo!

Serwis skupia się na prezentacji miejsc takich jak: porty, miejscowości, rzeki, jeziora, wyspy, miejscówki oraz atrakcje turystyczne. Jednocześnie stara się na bieżąco informować o wydarzeniach i imprezach na Mazurach. Dużą część Mazur można dodatkowo podglądać na żywo dzięki systemowi kamer on-line. Całość okraszona jest pięknymi zdjęciami, na których wykonanie poświęciliśmy ponad 8 lat (i to jeszcze nie koniec).

Żeglowanie, nawet na mazurskich jeziorach uczy pokory. Tak właśnie podchodzimy do naszej pracy. Były przechyty, czasem flauta, lądowaliśmy w trzcinach... ostatecznie czekamy aż nam wiatr zawieje od rufy... Czekamy na Wasze opinie i sugestie. Tylko ten się nie myli kto nic nie robi. Chcemy odkryć Mazury na nowo - z Wami...

Wejdź na  
**Mazury24.eu**  
Szukaj nas także  
na FB, IG, YT, TT



Zeskanuj kod QR i przejdź do największej bazy informacji o Mazurach w jednym miejscu. Poznaj przyrodę, planuj urlop, oglądaj Mazury na żywo - zostań Miłośnikiem Mazur, zachwycającym się magią tego regionu. Dołącz również do największej społeczności o Mazurach na FB.



#### POLECANE CZARTERY

Znajdź rzetelnego Armatora i ruszaj w mazurski rejs na sprawdzonych jachtach żaglowym lub motorowym.



#### KOMPAS IMPREZ

Przed każdym sezonem dodajemy listę imprez, które odbywają w trakcie wakacji w mazurskich portach i miastach.



#### KAMERY LIVE

Obserwuj Mazury dzięki 70 kamerom Online, które transmitują obraz na żywo. Podziwiaj zachody, sprawdzaj wolne keje.



#### NOCLEGI NA MAZURACH

Poznaj sprawdzoną ofertę noclegową Mazur. Planuj urlop na Mazurach przez cały rok. Odkryj ten region jesienią lub zimą :)



#### ATRAKCJE TURYSTYCZNE

Odkrywaj z nami Mazury z wody i lądu. Poznaj historię i nietuzinkowe miejsca. Zaplanuj trasę samochodem czy rowerem.



#### PANORAMY 360°

Poznaj Mazury również wirtualnie, dzięki zdjęciom i panoramom 360 w bardzo dużej rozdzielczości...



#### OFERTY SPECJALNE

Niektórzy nasi partnerzy oferują wypocznik i relaks na Mazurach przez cały rok. Poznaj ich oferty specjalne...



#### OGŁOSZENIA

Szukaj działek, domków, jachtów i sprzedaj lub dodawaj bezpłatne ogłoszenia i rozwijaj się z nami.



#### PONAD 80 TYS. ZDJĘĆ

Zachwycaj się kadrami z Mazur, na których staraliśmy się zatrzymać magię i momenty, za które kochamy ten region.




#### GŁODNY?

Budujemy Gastronomiczną Mapę Mazur. To miejsca, gdzie zjesz nie tylko dobrze, ale będziesz się też czuł wyjątkowo...



#### MAZURSKA POGODA

Planuj każdy swój dzień z naszymi danymi pogodowymi lub sprawdzaj dokładną pogodę żeglarską.



#### FILMY O MAZURACH

Staramy się Mazury pokazywać również na filmach. Historia, przyroda, porty, rozmowy z ciekawymi osobami - miłego oglądania :)



#### PORTY I PRZYSTANIE

Nikt do tej pory nie zebrał tylu informacji o mazurskich portach i przystaniach. Zobacz zdjęcia, filmy, VR 360, listę koncertów.



#### AKTUALNOŚCI I NEWSY

Codziennie przygotowujemy partię artykułów, dzięki którym dowiesz się co się dzieje na Mazurach i w okolicy.



#### SZKOŁY ŻEGLARSTWA

Poznaj polecane szkoły żeglarstwa na Mazurach, dołącz do braci żeglarskiej i odkrywaj ten region prosto z wody...

Na portalu dodatkowo: baza firm, opisy i zdjęcia miejscowości, jezior i wysp, opisy szlaków wodnych, szlaki kajakowe, poradniki i baza szant...



OSADA  
DADAJ  
LOKATY ZIEMSKIE

Szczegóły  
osadadadaj.pl



# Działki na Warmii i Mazurach - kameralna inwestycja.

Tylko 8 działek z linią brzegową

Zadzwoń: 575 425 500

## Poradniki dla wszystkich na Mazurach



### Najczęstsze pytania i odpowiedzi FAQ



Przygotowując się do czarteru, tak jak przed każdą podróżą, dobrze jest zaplanować podróż i spisać listę niezbędnych rzeczy. Chyba nikomu nigdy nie udało się, nie zapomnieć jakiejś istotnej rzeczy. Przed czarterem, zwłaszcza u niedoświadczonych uczestników rejsów - może pojawić się wiele pytań.



### Bezpieczeństwo i zdrowie



Pływając jachtami po Mazurach, jesteśmy narażeni na wiele czynników, z którymi na co dzień się nie spotykamy. Ciężko przewidzieć każdą sytuację na lub przy wodzie - nic nie zastąpi zdrowego rozsądku. Należy pamiętać że wiatr i woda to żywioły, a piękne słońce czasem chowa się za chmurami..



### Zestaw porad dla żeglarzy



Mimo, że większość z nas uważa, że zna podstawy żeglarstwa i wszelkie minusy i plusy tej formy aktywności na wodzie, należy zdać sobie sprawę, iż nasza wiedza się zaciera. Po kilku latach żeglowania w idealnych warunkach pogodowych, pojawia się rutyna i pewność siebie...




### Poradnik dla motorowodniaków



Mazurskie szlaki WJM są w 90% dostępne dla jachtów motorowych. Jeden z naszych czytelników (Paweł Fejfer) udostępnił nam poradnik dla motorowodniaków, uwzględniający charakterystykę akwenów. Na samym dole prezentujemy również pozostałe materiały o charakterze poradnikowym...



### Podstawy wiedzy żeglarskiej



Wraz z uruchomieniem systemu rezerwacji Online, zabraliśmy się za przygotowanie poradnika żeglarskiego, który pozwoli Wam poznać lub przypomnieć teorię manewrowania jednomasztowym jachtem śródlądowym. Poradnik został nam udostępniony przez Panią Reginę Flis i jest aktualizowany.



### Kompas imprez na Mazurach



W trakcie roku, na Mazurach jest organizowane ponad 1000 imprez, wydarzeń czy inscenizacji. Ponad 90% z nich odbywa się w sezonie i... mazurskich portach. Skanując kod poznacie listę portów Online, w których organizowane są koncerty i spektakle...



### Oznakowanie na szlakach WJM



Znaki nakazu, ograniczenia zakazu, zalecenia, informacyjne to podstawowe znaki na szlakach Wielkich Jezior Mazurskich. Bez ich znajomości poruszanie się po drodze wodnej może narażać na bezpieczeństwo nas i inne jednostki. Szczególnie polecamy osobom pływającym po Mazurach bez patentów!



### Szlaki wodne WJM, jeziora i kanały



Na szlaku Wielkich Jezior Mazurskich wyodrębnia się cztery główne szlaki żaglowe, jeden na północy Mazur, dwa na południowych i jeden łączący obydwie części Mazur. Należy jednak pamiętać, że wytrawni żeglarzy starają się poznać mniej dostępne miejsca, rzeki i kanały.



### Miejscowości przy szlakach WJM



Mimo, że większość z nas uważa, że zna podstawy żeglarstwa i wszelkie minusy i plusy tej formy aktywności na wodzie, należy zdać sobie sprawę, iż nasza wiedza się zaciera. Po kilku latach żeglowania w idealnych warunkach pogodowych, pojawia się rutyna i pewność siebie...

# Ile z tych Mazur zostało?

ANALIZA CZ. I

Fot. Mazury w maju 2026,  
jeziora Wojnowo i Bawełno

- I tyle z tych Mazur zostało - Ile ich jeszcze mamy w naszych sercach - I tyle wody i wiatru - Ile swą duszą zdołasz okiełznać - I tyle w tawernach klimatu - Ile uśmiechu na naszych gębach - I tyle w żeglarstwie żeglarstwa - Ile odcisków na naszych rękach... Słowa refrenu nowej szanty Marcina Koszubata pt. „Śpieszmy się kochać Mazury” tkwią nam w głowie od rozpoczęcia sezonu 2026. Tyle z tych Mazur zostało... no właśnie, ile? Zapraszamy do dwóch stron analizy (54 i 56 strona).

Jeszcze 20–30 lat temu Mazury pachniały smolą z drewnianych pomostów, ogniskiem nad brzegiem jeziora i mokrą płachtą namiotu po nocnej burzy. W wielu miejscach nie było prądu przy kei, sanitariaty pamiętały czasy PRL-u, a po zmroku największą atrakcją była cisza przerywana pluskiem fal i stukaniem masztów o wanty. Dziś, coraz częściej zamiast trzciny i dzikiego brzegu widzimy apartamentowce, nowoczesne mariny, houseboaty i skutery wodne. Pojawia się więc pytanie: ile zostało jeszcze starych Mazur, a ile jest już nowych?

Najprościej byłoby odpowiedzieć: oba światy istnieją równocześnie. Problem w tym, że granica między nimi przesuwa się z każdym sezonem.

Mazury sprzed 2000 roku były inne nie tylko dlatego, że było mniej ludzi. Były przede wszystkim wolniejsze. Ruch turystyczny skupiał się głównie wokół żeglarzy, pól namiotowych i niewielkich portów. Dominowały drewniane keje, małe tawerny i naturalne brzegi jezior. Wiele miejsc wyglądało niemal identycznie jak w latach 70. czy 80. XX wieku. W Giżycku, Mikołajkach czy Rynie oczywiście tętniło życie, ale wystarczyło odpłynąć kilka kilometrów dalej, by znaleźć zatokę bez żadnej infrastruktury i spędzić noc praktycznie w samotności.

Po 2000 roku rozpoczęła się jednak ogromna przemiana regionu. Polska weszła do Unii Europejskiej, pojawiły się duże środki na rozwój in-

frastruktury turystycznej, portowej i drogowej. Na Mazurach zaczęły powstawać nowoczesne mariny, apartamentowce, promenady, hotele i rozbudowane porty jachtowe. Region zaczął coraz mocniej żyć z turystyki, a samorządy i przedsiębiorcy zaczęli inwestować w komfort wypoczynku.

Zmieniło się również samo żeglarstwo. Dawniej większość jednostek stanowiły klasyczne żaglówki. Dziś ogromną część ruchu na wodzie tworzą jachty motorowe i houseboaty, często prowadzone przez osoby bez doświadczenia. Wpłynęły na to także zmiany przepisów oraz popularyzacja jednostek niewymagających patentu.

Nowe Mazury to także zupełnie inny standard infrastruktury. Współczesny turysta oczekuje restauracji, SPA, szybkiego Internetu, apartamentu z widokiem na jezioro i miejsca do ładowania telefonu przy kei lub ba! samochodu. Dzisiejsze porty coraz częściej przypominają małe centra turystyczne z koncertami, strefami relaksu i zapleczem premium. Powstają nowe ścieżki rowerowe, modernizowane są kanały i śluzy, rozwija się cyfrowa informacja turystyczna.

## Ale czy to oznacza, że stare Mazury zniknęły całkowicie?

Nie. One po prostu przesunęły się dalej od głównych szlaków i największych miejscowości. Nadal można znaleźć jeziora, gdzie wieczorem słychać głównie żurawie i wiatr w trzcinach. Nadal istnieją małe przystanki pamiętające lata 90., stare bindugi, leśne biwaki i miejsca, gdzie zasięg telefonu jest słabszy niż śpiew ptaków. Problem polega jednak na tym, że takich miejsc jest coraz mniej, a ich „odkrycie” wymaga dziś większego wysiłku niż dawniej.

Stare Mazury przetrwały też w emocjach i wspomnieniach ludzi. Dla jednych będą to rejsy bez GPS-u i mapy papierowe rozłożone na koi. Dla innych smak konserwy jedzonej na pomoście albo wieczory przy gitarze w porcie bez głośnej muzyki. Dzisiejsze pokolenie często zna już zupełnie inne Mazury – bardziej komfortowe, szybsze i głośniejsze.

Warto jednak pamiętać, że każde pokolenie ma swoje „prawdziwe Mazury”. Dla osób pływających w latach 70. nawet Mazury z końca lat 90. były już zbyt zatłoczone i skomercjalizowane. Z kolei dla młodszych turystów obecny region wciąż wydaje się niezwykle naturalny i dziki w porównaniu z wieloma miejscami w Europie.

Prawda jest więc chyba prostsza, niż chcielibyśmy przyznać. Mazury nie przestały być Mazurami. Zmieniły się tak samo jak zmieniają się ludzie, miasta i sposób wypoczynku. Część dzikości bezpowrotnie zniknęła, ale w zamian pojawiła się infrastruktura, bezpieczeństwo i komfort, o których dawniej można było tylko marzyć.

Dziś stare i nowe Mazury funkcjonują obok siebie. Jedne można znaleźć w nowoczesnych marinach pełnych światła i muzyki, drugie – w cichej zatoce, gdzie o świcie nad wodą unosi się mgła dokładnie taka sama jak 30 czy 50 lat temu.

~AB

## Tabela jezior tworzących szlak WJM i stopień urbanizacji brzegów (do artykułu na ostatniej stronie)

JEZIORO / BRZEG	w km	URBANIZACJA BRZEGU	w km	w %
Niałk Duży	2,60	0	0,00	0,00%
Szymon	8,50	0,06 pozostałe	0,06	0,71%
Guzianka Mała	4,60	0,10 śluzy	0,10	2,17%
Dobskie	32,30	0,10 Doba + 0,10 Rajcocha + 0,50 Fuleda + 0,10 Radziejewo	0,80	2,48%
Niałk Mały	0,80	0,02 pozostałe	0,02	2,50%
Mamry	34,00	0,12 Kietlice + 0,34 Mamerki + 0,10 Skłodowo + 0,10 Kal + 0,20 - Węgorzewo	0,86	2,53%
Seksty	17,50	0,38 Zdory + 0,09 pozostałe	0,47	2,69%
Szymoneckie	16,30	0,49 Szymonka	0,49	3,01%
Dargin	37,60	0,25 Roganty + 0,40 Pieczarki + 0,43 Nowy Harsz + 0,22 pozostałe	1,30	3,46%
Łabap	5,04	0,18 pozostałe	0,18	3,57%
Kotek Wielki	2,80	0,10 Zielony Gaj	0,10	3,57%
Kirsajty	8,60	0,30 most Sztynorcki + 0,12 pozostałe	0,42	4,88%
Mulik	2,50	0,14 Kozin	0,14	5,60%
Nidzkie	71,90	1,90 Ruciane Nida + 0,47 Krzyże + 0,26 Karwica + 0,45 Jaśkowo + 1,23 - pozostałe	4,31	5,99%
Górkło	4,70	0,32 Górkło	0,32	6,81%
Roś	51,60	0,80 Pisz + 0,69 Łupki + 0,35 Rybitwy + 0,80 Pilchy + 0,88 Szczeczy Małe	3,52	6,82%
Śniardwy	64,50	0,26 Suchy Róg + 0,14 Okart. + 1,86 Nowe Guty + 0,46 Szeroki Ostr. + 0,98 Zdory + 0,33 Niedzw. Róg	4,58	7,10%
Kisajno	50,01	0,45 Piękna Góra + 1,63 Giżycko + 1,00 Pierkunowo + 0,56 pozostałe	3,64	7,28%
Tałtowisko	11,50	0,75 Skorupki + 0,10 pozostałe	0,85	7,39%
Wojnowo	11,90	0,38 Kleszczewo + 0,30 Ruda + 0,20 Pozostałe	0,88	7,39%
Jagodne	35,40	1,39 Kozin + 1,00 Prażmowo + 0,70 Jagodne Wielkie + 0,77 Jagodne Małe + 0,10 pozostałe	3,96	11,19%
Ryńskie	27,70	2,00 Ryn + 0,85 Rybical + 0,36 Wejdyki	3,21	11,59%
Befeldany	34,40	0,70 Wierzba + 0,38 Gąsior + 0,65 Kamień + 0,76 Wygr. + 0,64 Piaski + 1,10 Ruc.-Nida + 0,23 pozos.	4,46	12,97%
Tajty	14,60	0,55 Kalinowo + 0,54 Wrony + 0,55 Wilkasy + 0,35 Piękna Góra	1,99	13,63%
Niegocin	35,40	1,80 Giżycko + 0,40 Bystry + 1,80 Rydzewo + 0,35 Strzelce + 1,20 Wilkasy	5,55	15,68%
Przystań	8,60	0,42 Przystań + 1,20 Trygort + 0,10 pozostałe	1,72	20,00%
Tały	31,00	0,29 Mrówki + 0,34 Skorupki + 0,89 Tajty + 1,10 Mikołajki + 2,10 Sater Sady + 0,94 Jora W. + 0,55 pozos.	6,21	20,03%
Guzianka Wielka	6,50	1,38 Ruciane Nida	1,38	21,23%
Święcayty	18,90	2,10 Kal + 1,00 Węgorzewo + 0,45 Kolonia Rybacka + 0,90 Ogonki	4,45	23,54%
Sztynorckie	2,90	0,70 Sztynort	0,70	24,14%
Boczne	8,15	0,60 Rydzewo + 1,50 Bogaczewo + 0,10 pozostałe	2,20	26,99%
Mikołajskie	15,10	3,72 Mikołajki + 0,40 pozostałe	4,12	27,28%



## Rejsy Statkami Eugeniusz Faryj

ul. Dworcowa 6G, Ruciane-Nida


Informacja i rezerwacje

Kasa czynna codziennie: 7:00 - 19:00

telefon 507 556 117

## Rejsy statkami FARYJ

Zapraszamy Państwa na niesamowitą podróż po niezmiernych jeziorach mazurskich statkami FARYJ. Organizujemy rejsy statkami FARYJ po Wielkich Jeziorach Mazurskich, a także organizujemy dla Państwa indywidualną ofertę podróży po akwenach Mazur.



## Rejs godzinny

Ruciane-Nida » Guzianka Wielka (z widokiem na panoramę śluzy) lub Ruciane-Nida » Jezioro Nidzkie (z widokiem na wyspy na jeziorze Nidzkim)

Czas rejsu: 1 godz, cena 25 zł

Dzieci 4-12 lat: 20 zł (do 4 lat - bezpłatnie)

## Rejs w Mikołajkach

Mikołajki » Jezioro Śniardwy » Mikołajki

Czas rejsu - 1 godz, cena 35 zł

Dzieci do lat 4 - bezpłatnie

Statek wypływa o godz. 13:00, powrót ok. 14:00

## Rejs do Mikołajek

Ruciane-Nida » Jezioro Śniardwy » Mikołajki (J. Guzianka Wielka, Śluza Guzianka, J. Bełdany, J. Mikołajskie, Przeczka, J. Śniardwy z widokiem na wyspy Pajęcza i Czarca)

Czas rejsu: około 5 godz. Statek wypływa codziennie o godz. 10:25, powrót około godz. 16:00. Postój w Mikołajkach około 2 godz.

Statek wypływa z Mikołajek do Rucianego-Nidy o godz 14:20.

Cena w obie strony 90 zł (w jedną stronę 70 zł) dzieci do 4 lat - bezpłatnie, dzieci 4-12 lat 70 zł (60 zł w jedną stronę), wózek dziecięcy 10 zł, rower 10 zł / pies: 10 zł



## Nowy statek EUGENIUSZ

Statek Eugeniusz to nowa jednostka budowana w latach 2025-2026. Jest to największy statek pasażerski na Mazurach, mogący zabrać na pokład aż 249 osób. Długość 37,5 m oraz szerokość 6,38 m sprawiają, że obok tej jednostki trudno przejść obojętnie. Nowoczesna, aluminiowa konstrukcja nie tylko wyróżnia się wyglądem, ale również zapewnia niższe zużycie paliwa.

Już w wakacje 2026 roku statek ma rozpocząć rejsy nową trasą po mazurskich jeziorach.



Faryj II



Faryj III



Faryj IV



Eugeniusz

# Czy Szlak Wielkich Jezior Mazurskich jest jeszcze dziki?

fot. jezioro Mamry o zachodzie słońca

## ANALIZA CZ. II

Czy Mazury są jeszcze dzikie? Czy szlaki WJM mają w sobie jeszcze ten urok co kiedyś? Czy działalność człowieka nie posunęła się za daleko? Czy dzisiejsze brzegi jezior przy szlakach żeglownych dalej są przyrodniczo atrakcyjne?

Co roku, od co najmniej kilkudziesięciu osób słyszymy, że dzisiejsze Mazury nie mają już wiele wspólnego z tymi z lat 70. i 80. XX wieku. Wszystkiego jest za dużo – łodzi, jachtów, skuterów, portów czy prywatnych pomostów, a dzikość, za którą kiedyś tak kochano Mazury, zniknęła bezpowrotnie. Mhm... **Najprościej byłoby odpowiedzieć, że Mazury nie są już tak dzikie jak 50 lat temu, ale nadal są dzikie w porównaniu z tym, jak mogą wyglądać za kolejne 50 lat.**

Dla jednego grzybiarza okaz znaleziony co kilka minut oznacza wysyp grzybów, dla innego – słabe grzybobranie. U każdego z nas w innym miejscu przebiega granica między „za dużo” a „za mało”. Z biegiem lat dodatkowo się ona zmienia. Gdy mamy 15 lat, czterdziestka naszych rodziców wydaje się starością. Kiedy sami zbliżamy się do 40.-50. roku życia, ten sam wiek kojarzy się już bardziej z dojrzałością niż podeszłym wiekiem.

Nie podejmujemy się więc jednoznacznej odpowiedzi na pytanie, czy Mazury są jeszcze dzikie. Postaramy się jednak nakreślić stopień urbanizacji brzegów przy szlakach WJM, by łatwiej było Wam samodzielnie wyciągnąć wnioski. Miejscowości, jeziora i brzegi położone bezpośrednio przy szlakach zmieniają się wielokrotnie szybciej niż pozostała część Mazur, dlatego są modelowym przykładem tego, jak szybko – lub wolno – zachodzą zmiany.

Nasze badanie wykonaliśmy trochę „na oko”. Nie zagłębialiśmy się w geoportal, nie sprawdzaliśmy własności działek ani tego, ile linii brzegowej zostało sprzedane, a ile pozostanie dzikie być może na zawsze. Wielu z nas, żeglując po mazurskich szlakach, dostrzega nowe budowle, inwestycje, plaże, pomosty czy tabliczki z napisem „Teren prywatny”. To właśnie takie zmiany widzimy najbardziej – po prostu gołym okiem.

Bez większego problemu ustaliliśmy, że **długość linii brzegowej jezior** leżących na szlakach WJM (bez kanałów, Węgorapy oraz jezior Stręgieł, Tyrkto i Popówka Wielka) wynosi około 678 km. To niemal czterokrotnie więcej niż długość samych szlaków, która wraz z odnogami **liczy około 180 km**. Przy okazji mała rada – jeśli chcecie lepiej poznać Mazury i spędzić więcej czasu na wodzie, płyńcie wzdłuż brzegów, zaglądajcie do zatoczek i nie wybierajcie ciągle skrótów.

Korzystając z widoku satelitarnego, policzyliśmy długość nienaturalnych plaż, portów, pomostów, „wyrw w trzcinach”, promenad i nabrzeży. Baseny portowe niewidoczne bezpośrednio ze szlaku liczyliśmy jedynie na szerokość kanału wejściowego – bo tylko on realnie ingeruje w krajobraz widoczny z jeziora. Nasze pomiary zakładają błąd rzędu 1-2%, bo bardziej niż o naukową dokładność chodziło nam o poznanie skali zjawiska.

Ile więc z tych 678 km brzegów „wyrwał” przyrodzie człowiek? **Okolo 63 km, co daje wynik 9,28%**. Czy to dużo? Dla wielu osób nie, dla innych – zdecydowanie tak. Większość pytanym przez nas osób szacowała ten wynik na poziomie 15-20%. Średnia poniżej 10% oznacza jednak, że wciąż istnieją jeziora, które można uznać za dzikie lub niemal dzikie, ale są też takie, gdzie dzikość Mazur stała się już tylko wspomnieniem.

**Na 32 jeziora tylko jedno – tak, jedno! – nie zostało zmienione ręką człowieka.** Zapewne większość z Was nawet nie wie, gdzie się znajduje, mimo że leży na szlakach WJM. Jezioro Niałk Duży, połączone z Niałkiem Małym, Wojnowem i Niegocinem, jest ostatnim całkowicie dzikim jeziorem na szlakach. Choć jego linia brzegowa ma zaledwie 2,6 km długości, może ono nosić miano najbardziej dzikiego jeziora Mazur.

Które jezioro okazało się najmniej dzikie i najbardziej zmienione przez człowieka? Tu niemal wszyscy rozmówcy wskazywali ten sam typ – i pomiary to potwierdziły. Jezioro Mikołajskie. Spośród około 15 km linii brzegowej ponad 4 km zostały przekształcone przez człowieka.

Oczywiście sama długość zagospodarowanej linii brzegowej nie zawsze oznacza największą ingerencję. W tym zestawieniu wyróżniają się Tałty, gdzie człowiek zagospodarował ponad 6 km brzegów przy 31 km całkowitej linii brzegowej.

Zanim przejdziecie do szczegółowej tabeli (strona 54), przedstawimy jeziora z najbardziej zmienionymi brzegami oraz te, gdzie nadal można poczuć prawdziwą bliskość przyrody. Warto jednak pamiętać, że większe jeziora mają tu pewną przewagę – przy długiej linii brzegowej urbanizacja mniej rzuca się w oczy.

### Popularne jeziora, gdzie dzikości jest najmniej:

- Mikołajskie - 27,28% z 15,1 km linii brzeg.
- Boczne - 26,99% z 8,15 km linii brzeg.
- Sztynorkie - 24,14% z 2,90 km linii brzeg.

### Jeziora, gdzie działalność człowieka wyrządziła najmniej zmian:

- Dobskie 2,48% z 32,3 km linii brzegowej
- Mamry - 2,53% z 34 km linii brzeg.
- Dargin - 3,46% z 37,6 km linii brzeg.

Zdajemy sobie sprawę, że pytanie postawione na początku jest nieco tendencyjne. Urbanizacja i działalność człowieka każdemu przeszkadzają w innym stopniu. Trudno przecież stawiać obok siebie promenadę w Mikołajkach i bindugę nad jeziorem Nidzkim. Jedno i drugie ma swoich zwolenników i przyciąga zupełnie inne grupy turystów. Inaczej odbiera się też zabudowę nad wąskim jeziorem, a inaczej nad ogromnymi

Śniardwami. Jedna inwestycja nie razi wzroku, inna wręcz zmusza do odwrócenia głowy.

Ilość danych i subiektywnych odczuć nie pozwala jednoznacznie określić, jak dziś wygląda dzikość Mazur przy szlakach WJM. Tu każdy musi odpowiedzieć sobie sam. **Możemy jednak spróbować odpowiedzieć na inne pytanie – która część Mazur jest bardziej dzika: północna czy południowa?**

Większości z nas najbardziej dzikie wydają się okolice jeziora Nidzkiego, które w naszej redakcji zajmuje szczególne miejsce. Dlatego uznaliśmy, że mazurskie szlaki można podzielić na trzy części: północną, południową oraz jezioro Nidzkie jako osobną kategorię.

Wyłączając Nidzkie z tego porównania, wygląda to następująco:

- Północna część szlaków WJM: 20 jezior, 338,8 km linii brzegowej, średnia urbanizacja – 8,76%
- Południowa część szlaków WJM: 11 jezior, 267,2 km linii brzegowej, średnia urbanizacja – 10,85%
- Jezioro Nidzkie (poza konkursem): 71,9 km linii brzegowej, urbanizacja – 5,99%

Różnica nie jest ogromna, ale... tytuł bardziej dzikiej części szlaków WJM trafia do części północnej.

**Zapraszamy do analizy danych (tabela str. 54), rozmów przy ognisku i dyskusji o tym, po której części Mazur wolicie żeglować. Która jest bardziej dzika – już wiecie. Na których jeziorach łatwiej dostrzec cegłę niż sosnę – również. Ostatecznie jednak, cokolwiek wybierecie... dobrze, że wybieracie Mazury. Do zobaczenia przy cęgach lub sosnach :) ~AB**



Jezioro Mikołajskie, najbardziej zurbanizowana linia brzegowa na szlakach WJM



Niałk Duży i Mały - najbardziej „dzikie” jeziora na szlakach WJM